


Programa de excursiones del Grupo de Senderismo El Botánico  
Noviembre 2019 - Febrero 2020



**25** Aniversario  
**1994-2019**  
-Grupo de senderismo-  
**El Botánico**

## **AVISO LEGAL**

El servicio prestado por el grupo EL BOTÁNICO es gratuito.  
No somos guías profesionales, somos un grupo de amigos, tenemos más o menos experiencia.  
La adhesión a las excursiones y actividades es voluntaria.  
Cada persona asume por sí misma riesgo y responsabilidad.  
En ningún caso es responsable el Grupo, ni sus guías ni demás organizadores.  
Los menores de edad deben ir, obligatoriamente, acompañados de un adulto.  
Puedes traer a tu mascota si no supone peligro para las personas y va en tu coche.  
Recordamos la importancia de tener un seguro personal de accidentes.  
Antes de tu primera vez con nosotros, es imprescindible leer Apartado 3 de la web.

[www.grupodelbotanico.com](http://www.grupodelbotanico.com)


Gracias por tu atención.

Programa de excursiones del Grupo de Senderismo El Botánico  
 Noviembre 2019 - Febrero 2020

**RESUMEN**

Los puentes están en rojo

Día	Nivel	Guía	Población
<b>NOVIEMBRE</b>			
viernes 1 Noviembre - festivo nacional - Todos los Santos			
3	Medio-Alto	Rafa García	Almedíjar
Hay elecciones el 10 de Noviembre			
10	Medio	Paco Lli	Villamarchante (medio día)
17	Medio	Pilar Agulló	Alfondeguilla (medio día)
24	Medio	Josep Font	Pedreguer a Xaló (bus)
<b>DICIEMBRE</b>			
1	Medio-Alto	Francisco Cabezuelo	Xeresa - El Montdúver
viernes 6 - festivo nacional - día de la Constitución española			
8	Medio-Alto	Rafa García	Chóvar
15	Medio-Alto	Félix Morallón	Carrícola
22	Medio	Abel	Eslida
Miércoles 25 - festivo nacional - Natividad del Señor			
29	Medio	Pepe Canet y Toñi	Albalat dels Tarongers
<b>ENERO</b>			
Miércoles 1 Enero - festivo nacional -			
1	bajo	Azu	Oropesa de Mar (tren)
5	Medio-Alto	Rafa García	Chiva
Lunes 6 Enero - Reyes			
12	Medio	Vicente Salas y Rubén	Enguera
19	Medio	Elia y Paco Lli	Altura
26	Medio-Alto	Visent Bort	Xodos-Penyagolosa (bus)
<b>FEBRERO</b>			
2	Medio	Emilio González	Tabernes de la Valldigna
9	Alto	Visent Bort	Puebla de San Miguel (bus)
16	Medio-Alto	Javier y Maribel	Ontinyent
23	Medio-Alto	Pepe y Toñi	Quatretonda



Programa de excursiones del Grupo de Senderismo El Botánico  
 Noviembre 2019 - Febrero 2020


3 Noviembre		Almedíjar Altitud 411 m. Comarca Alto Palancia				
<b>EN COCHE</b> 71 km	<b>TRAYECTO</b>	Dirección Sagunto coger la A 23 hacia Teruel/Segorbe, salir en la salida Geldo/Segorbe, sin entrar en Geldo en la rotonda grande cruzar el polígono de Segorbe y en la siguiente rotonda coger el desvío a Castellnovo/Almedijar y, sin dejar esta carretera, llegar a la entrada de Almedíjar				
<b>Hora salida</b>		8:30				
<b>Almuerzo y comida</b>		Almuerzo y comida en el monte.				
<b>merienda</b>		Bar Asun/Carmen Viñado <a href="http://www.baralmedijar.com/">http://www.baralmedijar.com/</a>				
<b>wikiloc</b>		<a href="https://es.wikiloc.com/wikiloc/view.do?id=15835975">https://es.wikiloc.com/wikiloc/view.do?id=15835975</a>				
<b>Opción B, un paseo</b>		el Barranco de Almanzor (íntegro o tramo) de ida y vuelta <a href="https://es.wikiloc.com/wikiloc/view.do?id=836918">https://es.wikiloc.com/wikiloc/view.do?id=836918</a>				
<b>ANDANDO</b>	<b>RUTA</b>	Almedíjar-Barranco de Almanzor-Collado Ibola-Pico Espadán (1099 m)- picos Refición (997m) y Cullera (977 m)-Almedíjar Tres picos emblemáticos de la Sierra de Espadán.				
	<b>HORAS</b>	6	<b>DESNIVEL</b>	696 868	<b>KM A PIE</b>	16,4
	<b>NIVEL</b>	Medio- Alto	<b>GUIA</b>	Rafa García 670415323		

10 Noviembre		Villamarchante Altitud 160 m. Comarca Camp del Túria				
<b>EN COCHE</b> 33 km	<b>TRAYECTO</b>	Cr Madrid, a Ribarroja - Villamarchante por carretera vieja El puente queda a la derecha, lo cruzamos e inmediatamente, a la izquierda, hay un aparcamiento				
<b>Hora salida</b>		8:30				
<b>almuerzo</b>		Bares en zona peatonal frente Ayuntamiento				
<b>Nota-1</b>		Después de almorzar vamos en coche al punto de inicio				
<b>Nota-2</b>		Por ser día de elecciones, volveremos poco después de comer				
<b>wikiloc</b>		<a href="https://es.wikiloc.com/wikiloc/view.do?id=2531151">https://es.wikiloc.com/wikiloc/view.do?id=2531151</a> <a href="https://es.wikiloc.com/wikiloc/view.do?id=2531191">https://es.wikiloc.com/wikiloc/view.do?id=2531191</a>				
<b>ANDANDO</b>	<b>RUTA</b>	Circular PR-CV-175 Les Rodanes (13 km - 226 m desnivel) Lineal PR-CV-175.1 Las Trincheras (3,28 km-153 m desnivel)				
	<b>HORAS</b>	5	<b>DESNIVEL ACUMULADO</b>	226 536	<b>KM A PIE</b>	13
	<b>NIVEL</b>	Medio	<b>GUIA</b>	Paco Lli 606593933		

Programa de excursiones del Grupo de Senderismo El Botánico  
 Noviembre 2019 - Febrero 2020

17 Noviembre		Alfondeguilla Altitud 211 m. Comarca Plana Baixa
<b>EN COCHE</b> 55 km	<b>TRAYECTO</b>	Valencia - A7 - Vall d'Uxó - Alfondeguilla  Al entrar en la población seguimos la indicación "Alfondeguilla Centre Urbà". Llegaremos a una plaza a cuya izquierda se encuentra el Bar L'Arquet, un poco más adelante a la derecha (Plaza de la Diputación) aparcamos. En caso de que esté lleno, aparcamos donde se pueda y acudimos a este punto para iniciar la ruta.
<b>Hora salida</b>		8:30
<b>almuerzo</b>		NO hay almuerzo en bar. Almorzamos en L' Arquet (2,3 km desde el pueblo, 30-40 minutos de caminata) Trae almuerzo y bebida de casa.
<b>Nota-1</b>		La guía nos espera en la Plaza de la Diputación para empezar a andar sobre las 9.30 (si algún coche llega con retraso, por favor, avisar)
<b>Nota-2</b>		Tienes la descripción de la ruta en los waypoints del track de Wikiloc. Elige la opción que más te apetezca y se adapte a tu ritmo. Los 3 primeros kilómetros son comunes a ambas rutas; el retorno de la opción corta es por una pista en muy buen estado sin posibilidad de pérdida.
<b>Nota-3</b>		Aunque sea una ruta corta, discurre casi íntegramente por senda, con una subida y una bajada pronunciadas. Ven con el CALZADO ADECUADO y ropa acorde con la previsión meteorológica.
<b><u>Datos de la excursión de 9 km</u></b>		
<b>Wikiloc</b>		<a href="https://es.wikiloc.com/rutas-senderismo/25aniversariobotanico-38984897">https://es.wikiloc.com/rutas-senderismo/25aniversariobotanico-38984897</a>
<b>Km-horas-desnivel-tiempo-comentarios</b>		circular - 9 km - 391 m desnivel - 469 m desnivel acumulado Tiempo calculado: 3 horas, sin incluir la ½ hora del almuerzo en ruta
<b><u>Datos de la excursión de 5 km</u></b>		
<b>Wikiloc</b>		<a href="https://es.wikiloc.com/rutas-senderismo/25anivbotcorta-39108807">https://es.wikiloc.com/rutas-senderismo/25anivbotcorta-39108807</a>
<b>Km-horas-desnivel-tiempo-comentarios</b>		circular - 5,31 km - 125 m desnivel - 191 m desnivel acumulado Esta es la ruta morada del Parque Natural (señal del pajarito) de la Sierra de Espadán, señalizada como ruta 5 Tiempo calculado: 1,5 horas, sin incluir la ½ hora del almuerzo en ruta
<b>RUTA</b>		Circular: Alfondeguilla - L'Arquet - Els Puntals - Font de la Penyeta - Alfondeguilla
<b>GUÍA</b>		Pilar Agulló 649056456 (para incidencias en ruta)

Programa de excursions del Grup de Senderismo El Botánico  
 Noviembre 2019 - Febrero 2020

24 Novembre		Pedreguer Altitud 83 m. Comarca Marina Alta				
BUS FIX		Telefonar al guia per a reservar plaça				
Hora eixida		8:30				
ESMORZAR		BAR GENOT'S (entre l' Ajuntament i l' ermita de sant Cristòfol)				
Wikiloc orientativo						
CAMINANT	RUTA	Travessía Pedreguer - Xaló : Punt d' eixida C/ Cid - Barranc dels poets - castell d' Aixa - Collao - Xaló.				
	HORES	4	DESNIVELL	600	KM A PEU	10
	NIVELL	Mitjà	GUIA	Josep Font 654338231		

1 Diciembre		Xeresa Altitud 30 m. Comarca La Safor				
EN COCHE	TRAYECTO	Autovía Alicante, salida 60				
64 km						
Hora salida		8:30				
almuerzo		Bar en Xeresa				
wikiloc		<a href="https://es.wikiloc.com/wikiloc/view.do?id=8712756">https://es.wikiloc.com/wikiloc/view.do?id=8712756</a>				
nota		Excursión a dos Niveles: Nivel Medio-Alto y Nivel Alto				
ANDANDO	RUTA	Circular PR-CV-153 Desde Xeresa, ascensión al Montdúver (841 m), mirador del Mediterráneo. <u>Subimos por la vertical y nos dividimos:</u> 1.- Nivel Medio-Alto: al Picaio 2.- Nivel Alto: seguir hasta las Antenas Reagrupamiento y vuelta conjunta.				
	HORAS	6	DESNIVEL	811 +930/-1016	KM A PIE	16
	NIVEL	Medio-Alto	GUIA	Francisco Cabezuelo 615818783		

Programa de excursiones del Grupo de Senderismo El Botánico  
 Noviembre 2019 - Febrero 2020

8 Diciembre		Chóvar Altitud 415 m. Comarca Alto Palancia				
EN COCHE 63 km	TRAYECTO	Cr Castellón - Vall d'Uxó - Alfondeguilla - Chóvar				
Hora salida		8:30				
almuerzo		Almuerzo y comida en ruta. El bar para merendar				
wikiloc		<a href="https://es.wikiloc.com/rutas-senderismo/chovar-puntal-aljub-pico-bellota-chovar-1939694">https://es.wikiloc.com/rutas-senderismo/chovar-puntal-aljub-pico-bellota-chovar-1939694</a>				
ANDANDO	RUTA	Circular tramo PR-CV-352 y luego seguimos fitas. Ascendemos al Puntal del Aljub (944 m) y al Pico Bellota (956 m)				
	HORAS	5	DESNIVEL ACUMULADO	559 753	KM A PIE	14,24
	NIVEL	Medio- Alto	GUIA	Rafa García 670415323		


15 Diciembre		Carrícola Altitud 425. Comarca Vall de Albaida				
EN COCHE 90 km	TRAYECTO	Autopista A-7 salida Onteniente, dirección Albaida, giro a la izquierda, salida 1 de la rotonda, atravesar Atzeneta - Carrícola				
Hora salida		8:30				
almuerzo		Bar de la Plaza				
Wikiloc orientativo		<a href="https://es.wikiloc.com/rutas-senderismo/umbría-del-benicadell-desde-carricola-8773250">https://es.wikiloc.com/rutas-senderismo/umbría-del-benicadell-desde-carricola-8773250</a>				
nota		Por el camino vemos arte integrado en la naturaleza				
ANDANDO	RUTA	La umbría del Benicadell, siguiendo senderos homologados diversos: SL-CV 118, PR-CV 222, PR-CV 184 Pasamos por: cueva, fuentes, castillo, neveras, miradores y calera				
	HORAS	5	DESNIVEL ACUMULADO	534 718	KM A PIE	14,46
	NIVEL	Medio- Alto	GUIA	Félix Morallón 693022733		

Programa de excursiones del Grupo de Senderismo El Botánico  
 Noviembre 2019 - Febrero 2020

22 Diciembre		Eslida Altitud 381 m. Comarca Plana Baja				
<b>EN COCHE</b> 73 km	<b>TRAYECTO</b>	Por CV 35 - A7 - CV10 - CV223				
<b>Hora salida</b>		8:30				
<b>almuerzo</b>		Bar Paquita, en Eslida				
<b>Wikiloc orientativo</b>		<a href="https://ca.wikiloc.com/rutes-senderisme/eslidainbotanico-18906153">https://ca.wikiloc.com/rutes-senderisme/eslidainbotanico-18906153</a>				
<b>ANDANDO</b>	<b>RUTA</b>	Eslida a Aín por Umbría de la Batalla, el alcornocal. Vuelta por la pinada.				
	<b>HORAS</b>	5	<b>DESNIVEL</b>	301 500	<b>KM A PIE</b>	14
	<b>NIVEL</b>	Medio	<b>GUIA</b>	Abel 656617113		

29 Diciembre		Albalat dels Tarongers Altitud 96 m. Comarca Camp de Morvedre				
<b>EN COCHE</b> 30 km	<b>TRAYECTO</b>	Sagunto - Albalat dels Tarongers				
<b>Hora salida</b>		8:30				
<b>almuerzo</b>		Bares en el pueblo, a concretar				
<b>Wikiloc</b>		<a href="https://es.wikiloc.com/rutas-senderismo/pr-cv-318-el-xocainet-y-la-montana-redona-6-6-10-953634">https://es.wikiloc.com/rutas-senderismo/pr-cv-318-el-xocainet-y-la-montana-redona-6-6-10-953634</a> (de 2010)				
<b>Wikiloc con fotos</b>		<a href="https://es.wikiloc.com/rutas-senderismo/pr-cv-318-albalat-dels-tarongers-i-segart-10872110">https://es.wikiloc.com/rutas-senderismo/pr-cv-318-albalat-dels-tarongers-i-segart-10872110</a> (de 2015)				
<b>ANDANDO</b>	<b>RUTA</b>	Circular PR-CV-318 Albalat dels Tarongers. Un trocito de la Sierra Calderona Cimas: El Xocainet (442 m) y La Redona (430 m)				
	<b>HORAS</b>	5	<b>DESNIVEL ACUMULADO</b>	359 858	<b>KM A PIE</b>	14,63
	<b>NIVEL</b>	Medio	<b>GUIA</b>	Pepe y Toñi 636304292		

Programa de excursiones del Grupo de Senderismo El Botánico  
 Noviembre 2019 - Febrero 2020

1 Enero		Oropesa del Mar Altitud m. Comarca				
EN TREN		Quedamos a las 9 en las taquillas (sale a 9:20) Saca tu billete de ida y vuelta a Oropesa Vuelta: 16:06, 19:09, 20:25				
Nota-1		Horarios no disponibles en Septiembre, para esa fecha. Ante posibles variantes inviables, improvisaremos				
Nota-2		Es un paseo. Se trata de disfrutar de viajar en tren (casi 2 horas), viendo el paisaje y leyendo. Luego pasear junto al mar, para empezar el año andando y relajadamente				
Almuerzo y comida		Bar por el camino, comida sobre la marcha				
Wikiloc orientativo		<a href="https://es.wikiloc.com/rutas-a-pie/oropesa-del-mar-29555811">https://es.wikiloc.com/rutas-a-pie/oropesa-del-mar-29555811</a>				
ANDANDO	RUTA	De la Estación a la playa de la Concha hay 1 km - seguimos junto al mar hasta el Puerto - Cala La Renegá por la Vía Verde y vuelta. O nos damos la vuelta antes, ya lo vemos.				
	HORAS	-	DESNIVEL	nada	KM A PIE	9 o menos
	NIVEL	bajo	GUIA	Azu 662218761		

5 Enero		Chiva Altitud 240 m. Comarca Hoya de Buñol				
EN COCHE	TRAYECTO	Autovía Madrid (A3), salida Chiva. Desde la Estación de tren de Chiva, seguimos el wikiloc de acceso en coche				
46 km						
Hora salida		8:30				
almuerzo		Almuerzo y comida en ruta. El bar, para merendar				
Wikiloc acceso en coche		<a href="https://es.wikiloc.com/rutas-coche/aproximacion-al-pr-cv-385-chiva-5912389">https://es.wikiloc.com/rutas-coche/aproximacion-al-pr-cv-385-chiva-5912389</a>				
Wikiloc		PR-CV-385 Senda de los Malos Pasos <a href="https://es.wikiloc.com/rutas-senderismo/pr-cv-385-senda-de-los-malos-pasos-chiva-5914711">https://es.wikiloc.com/rutas-senderismo/pr-cv-385-senda-de-los-malos-pasos-chiva-5914711</a>				
ANDANDO	RUTA	Circular tramo PR-CV-385 Senda de los Malos Pasos Subida con vistas a la Sierra Calderona, la llanura del Turia, Valencia y el mar Mediterráneo Regreso a la sombra de los pinos, por sendas cuidadas y rincones interesantes				
	HORAS	5	DESNIVEL	423 490	KM A PIE	13,48
	NIVEL	Medio- Alto	GUIA	Rafa García 670415323		




Programa de excursiones del Grupo de Senderismo El Botánico  
 Noviembre 2019 - Febrero 2020

12 Enero		Enguera Altitud 320 m. Comarca Canal de Navarrés				
EN COCHE 71 km	TRAYECTO	Autovía Albacete, ignorar desvío Játiva, ignorar desvío Estubeny. Tomar siguiente desvío: Enguera Seguir dirección Moixent, pasar los dos Navalones y llegar al Centro de Ecoturismo y Formación del Teularet, donde aparcamos				
Hora salida		8:30				
almuerzo		NO hay bar. Almorzamos en el monte y el bar para merendar				
Wikiloc		<a href="https://es.wikiloc.com/rutas-senderismo/pr-cv-265-el-teularet-barranco-de-benacancil-22-1-12-2421619">https://es.wikiloc.com/rutas-senderismo/pr-cv-265-el-teularet-barranco-de-benacancil-22-1-12-2421619</a>				
ANDANDO	RUTA	Circular PR-CV-265 El Teularet-Barranco Benacancil				
	HORAS	5	DESNIVEL ACUMULADO	255 451	KM A PIE	15,86
	NIVEL	Medio	GUIA	Vicente Salas y Rubén 631981911		

19 Enero		Altura Altitud 391 m. Comarca Alto Palancia				
EN COCHE 70 km	TRAYECTO	carretera Ademuz, desvío Barcelona, luego desvío Teruel y salida Altura. La excursión comienza a 14 km de Altura, en la partida de la Murta.				
Hora salida		8:30				
almuerzo		En el bar de la piscina				
nota		Después del almuerzo iremos todos juntos hasta el punto de salida de la excursión.				
Wikiloc orientativo		Todavía no hay				
ANDANDO	RUTA	Ruta por la zona de El Cantal. Forma parte de la Calderona, entre Altura y la Cueva Santa.				
	HORAS	4	DESNIVEL	350	KM A PIE	12
	NIVEL	Medio	GUIA	Elia 625029751 y Paco Lli		

Programa de excursiones del Grupo de Senderismo El Botánico  
 Noviembre 2019 - Febrero 2020

26 Enero		Xodos Altitud 1063 m. Comarca l'Alcalatén			
EN BUS 137 km		Reserva tu plaza al guía, por WhatsApp			
Hora salida		8:00 en punto			
almuerzo		Bares en Xodos			
Nota		Lleva frontal o linterna			
Wikiloc orientativo		<a href="https://es.wikiloc.com/rutas-senderismo/xodos-penyagolosa-5165245">https://es.wikiloc.com/rutas-senderismo/xodos-penyagolosa-5165245</a>			
ANDANDO	RUTA	Salimos de Xodos por la calle San Joan de Penyagolosa, en sentido NO, y continuamos la pista hasta el punto de comienzo de la ruta De ida y vuelta: Ascensión al Penyagolosa (1813 m)			
	HORAS	6	DESNIVEL	567	KM A PIE 12
	NIVEL	Medio-Alto	GUIA	Visent Bort 647476399	

2 Febrero		Tabernes de la Valldigna Altitud 15 m. Comarca La Safor			
EN COCHE 57 km	TRAYECTO	Desde Valencia, el recomendado y más directo sin pagar peajes: Salir por la Avenida Ausiás March y continuar por la V-31 de Silla y desviarse por la E-15/AP-7 autopista en dirección Alicante/A-38/Gandia. Tomar la salida 535 en dirección N-332/Sollana/Sueca/Alicante. Continuar por la N-332 y autovía A-38 unos 15 km aproximadamente. Luego desviarse por la CV-50 y continuar por esta comarcal que nos llevará directamente hasta la localidad de Tavernes de la Valldigna. Una vez en Tavernes ir en dirección Norte (Referencia Club de Tenis), buscando la calle Doctor Gómez Ferrer, que se encuentra junto al Canal de defensa de la población. Allí mismo, veremos un panel señalizador de rutas, donde aparcaremos.			
Hora salida		8:30			
almuerzo		Restaurante Victor. Se encuentra llegando a Tabernes por la CV-50. Ubicación: <a href="https://goo.gl/maps/wXzUipfQ2qDTwNia9">https://goo.gl/maps/wXzUipfQ2qDTwNia9</a>			
Wikiloc orientativo		<a href="https://es.wikiloc.com/rutas-senderismo/tavernes-de-la-valldigna-alt-de-les-creus-y-sender-dels-amoladors-pr-v-38-ibp-70-hkg-16533572">https://es.wikiloc.com/rutas-senderismo/tavernes-de-la-valldigna-alt-de-les-creus-y-sender-dels-amoladors-pr-v-38-ibp-70-hkg-16533572</a>			
ANDANDO	RUTA	Circular PR-CV-38 Alt de Les Creus (540 m) y sender dels Amoladors			
	HORAS	5	DESNIVEL ACUMULADO	503 650	KM A PIE 10,62
	NIVEL	Medio	GUIA	Emilio González 660678853	

Programa de excursiones del Grupo de Senderismo El Botánico  
 Noviembre 2019 - Febrero 2020

9 Febrero		Puebla de San Miguel Altitud 1000 m. Comarca Rincón de Ademúz			
EN BUS 122 km		Reserva tu plaza por whastApp a Visent Bort 647476399			
Hora salida		8:00			
almuerzo		Bar San Miguel, en el mismo pueblo			
Nota		Abstenerse los no preparados, por favor			
wikiloc		<a href="https://es.wikiloc.com/wikiloc/view.do?id=5247657">https://es.wikiloc.com/wikiloc/view.do?id=5247657</a>			
ANDANDO	RUTA	Circular: Puebla de San Miguel al Alto de Barracas (1838 m) o "Pico Calderón", la más alta de la Comunidad Valenciana.			
	HORAS	7-8	DESNIVEL	814 966	KM A PIE 21
	NIVEL	Alto	GUIA	Visent Bort 647476399	

16 Febrero		Ontinyent Altitud 382 m. Comarca Valle de Albaida			
EN COCHE 84 km	TRAYECTO	A-7 dirección Albacete-Alacant por interior. Desvío pasado Xàtiva dirección Ontinyent-Alcoi por autovía. Salida Ontinyent-Villena, seguir por circunvalación dirección Villena-Bocairent hasta primera rotonda pasado el pueblo, donde está el bar del almuerzo.			
Hora salida		8:30			
almuerzo		Bar el Encuentro, al lado del polideportivo			
Wikiloc orientativo		<a href="https://es.wikiloc.com/rutas-senderismo/ontinyent-cova-de-lavern-25236266">https://es.wikiloc.com/rutas-senderismo/ontinyent-cova-de-lavern-25236266</a>			
ANDANDO	RUTA	Ruta: Serra Grossa - Ermita de Sant Esteve - Cova de l'Avern (El inicio y la ruta son diferentes a la de wikiloc)			
	HORAS	5	DESNIVEL ACUMULADO	500	KM A PIE 12
	NIVEL	Medio- Alto	GUIA	Javier y Maribel 669118432	

Programa de excursiones del Grupo de Senderismo El Botánico  
 Noviembre 2019 - Febrero 2020

23 Febrero		Quatretonda Altitud 190 m. Comarca Valle de Albaida				
<b>EN COCHE</b> 76 km	<b>TRAYECTO</b>	Pista de Silla dirección Albacete/Alicante interior. Pasado el puerto de Cárcer, en la bajada, está la salida de Xátiva que tomaremos. Poco antes de llegar a Xátiva encontramos dos rotondas, en la segunda, y a la izquierda, está la salida de Genovés y Quatretonda				
<b>Hora salida</b>		8:30				
<b>almuerzo</b>		El Bar del almuerzo está siguiendo por la carretera hasta el final del pueblo, vemos la valla del polideportivo cuando acaba la valla giramos a la derecha y en la Avenida se abren dos calles tomamos la de la izquierda y encontramos el Bar Ricardo. Después de almorzar cogemos los coches de nuevo para acercarnos al inicio del sendero.				
<b>Wikiloc orientativo</b>		<a href="https://es.wikiloc.com/rutas-senderismo/pr-cv-172-senda-del-mollo-quatretonda-30-12-12-3789052">https://es.wikiloc.com/rutas-senderismo/pr-cv-172-senda-del-mollo-quatretonda-30-12-12-3789052</a>				
<b>ANDANDO</b>	<b>RUTA</b>	Circular PR-CV-172 Cava La Falaguera (422 m) -Senda del Molló (399 m) - Pla de la Peña (543 m)				
	<b>HORAS</b>	5	<b>DESNIVEL ACUMULADO</b>	330 823	<b>KM A PIE</b>	16
	<b>NIVEL</b>	Medio- Alto	<b>GUIA</b>	Pepe y Toñi 636304292		

