

Programa de excursiones del Grupo de Senderismo El Botánico  
Julio - Agosto - Septiembre y Octubre 2017



### AVISO LEGAL

El servicio prestado por el grupo EL BOTÁNICO es gratuito.

La adhesión a las excursiones y actividades es voluntaria.

Cada persona asume por sí misma riesgo y responsabilidad.

En ningún caso es responsable el Grupo, ni sus guías ni demás organizadores.

Los menores de edad deben ir, obligatoriamente, acompañados de un adulto.

Puedes traer a tu mascota si no importuna y va en tu coche. Sí puede suponer peligro a las personas, no se admite.

Recordamos la importancia de tener un seguro personal de accidentes.

Damos muchísimos datos en la web y en el programa de excursiones.

Por favor, antes de andar por primera vez con nosotros y/o preguntarnos,

lee en nuestra web [www.grupodelbotanico.com](http://www.grupodelbotanico.com) el apartado Nosotros.

Pregúntanos después de leerlos y no antes. Respeta nuestra intimidad.

No somos guías profesionales, somos un grupo de amigos, tenemos más o menos experiencia.

Gracias por tu atención.



Programa de excursiones del Grupo de Senderismo El Botánico  
Julio - Agosto - Septiembre y Octubre 2017

**RESUMEN**

Los puentes están en rojo.


Cada excursión tiene su casilla, sigue leyendo, son 12 hojas.

Día	Nivel	Guía	Población
<b>JULIO</b>			
2	Bajo	Félix	Benissa (bus)
1 y 2 de Julio - Fin de semana en Villahermosa del Río - Andrés Álamo			
9	Bajo	Fernando García	Jérica
16	Medio-Bajo	Fernando García	Cirat
23	Bajo	Pepe, Toñi y Emi	Casas del Río (Requena)
23	Salida con las barcas de Francisco Cabezuelo		
30	Bajo	Juana y Fernando	Bejís
<b>AGOSTO</b>			
6	Medio-Bajo	Pepe, Toñi, Emi	Dénia
6	Salida con las barcas de Francisco Cabezuelo		
13	Bajo	Paco Lli	Altura
Martes 15 Agosto - festivo nacional			
20	Bajo	Juana y Fernando	Benicásim
27	Bajo	Félix	Oliva
<b>SEPTIEMBRE</b>			
3	Bajo	Azu	Gestalgar
3	Salida con las barcas de Francisco Cabezuelo		
10	Medio	Javier y Maribel	Ontinyent
17	Medio-Bajo	Francisco Cabezuelo	Bicorp
24	Medio-Alto	Félix Minguillón	Sueras
<b>OCTUBRE</b>			
1	Medio	Pepa, Pepe, Anna	Sumacárcer
8	Medio-Alto	Rafa García	Segart
Lunes 9 - festivo autonómico			
Jueves 12 - festivo nacional			
15	Medio-Alto	Rafa García	Almedíjar
22	Medio	Javier y Maribel	Olba (bus)
29	Alto	Visent Bort	Polop (bus)



Programa de excursiones del Grupo de Senderismo El Botánico  
 Julio - Agosto - Septiembre y Octubre 2017

Ojo, 2 actividades

2 Julio		Benissa Altitud 254 m. Comarca Marina Alta			
EN BUS 112 km		Para reservar plaza, envía un whatsapp A Visent Bort 647476399			
Hora salida	8:30				
almuerzo	Bar Frau, en Benissa / Av País Valencià, 1/ 96 611 33 07				
referencia	<a href="http://www.atableconcarmen.com/2017/04/de-calpe-benissa-por-sendero-ecologico.html">http://www.atableconcarmen.com/2017/04/de-calpe-benissa-por-sendero-ecologico.html</a>				
Wikiloc orientativo	<a href="https://es.wikiloc.com/wikiloc/view.do?id=15169887">https://es.wikiloc.com/wikiloc/view.do?id=15169887</a>				
Nota-1	Vamos de paseo, parando en cada cala a bañarnos. Hay 8 calas. Sendero balizado y con escaleras				
Nota-2	Al final, subida opcional al Peñón de Ifach (325 m) <a href="https://es.wikiloc.com/wikiloc/view.do?id=3117295">https://es.wikiloc.com/wikiloc/view.do?id=3117295</a>				
ANDANDO	RUTA	Travesía Benissa-Calpe por el sendero ecológico: Cala Baladrar (Benissa) -Cala l' Advocat-Cala la Llobella-Cala els Pinets-Cala la Fustera-Cala les Bassetes (Benissa-Calpe) -Cala del Mallorquí (Calpe)- Cala Calalga - platja la Fossa (en Paseo Marítimo, al N del Peñón)			
	HORAS	4	DESNIVEL	poco	KM A PIE 7
	NIVEL	Bajo	GUIA	Félix	693022733

1-2 Julio		Villahermosa del Río A 130 km, Altitud 755 m. Comarca Alto Mijares			
Organiza: Andrés Álamo	Toda la información aquí: <a href="http://www.justoteca.com/danzas/solsticio-2017.html">http://www.justoteca.com/danzas/solsticio-2017.html</a>				

Programa de excursiones del Grupo de Senderismo El Botánico  
Julio - Agosto - Septiembre y Octubre 2017


		<b>Jérica</b>				
9 Julio		Altitud 523 m. Comarca Alto Palancia				
EN COCHE 67 km	TRAYECTO	Pista Ademuz - bypass desvío derecha A-23 en dirección a Zaragoza, poco antes de Sagunto - Pasado Segorbe, aprox. 10 km, salida Jérica-Viver. Entrar en Jérica.				
almuerzo		Jérica . Bares de la Plaza				
Wikiloc orientativo		<a href="https://es.wikiloc.com/wikiloc/view.do?id=8197193">https://es.wikiloc.com/wikiloc/view.do?id=8197193</a>				
Nota		Tendrás la opción de hacer la ruta completa o parcial, llegando solamente hasta las zonas de esparcimiento del Sargal (1), La Floresta (2) o San Miguel (3).				
ANDANDO	RUTA	<p><b>Circular Paisajes del Agua:</b> Salida por el PR hacia Viver, paralelo al río Palancia. A 2 Km. avistamos Viver. Paraje del Sargal (1), poblado prehistórico y grutas, fuentes y baños; fuente del Saronero de 12 caños. Continuamos hasta Viver, con visita al Parque de La Floresta (2). Seguimos hacia las fuentes de San Miguel (3), nacimiento de río y zona de esparcimiento y hasta Los Ojos del Prado, río subterráneo con cuevas de acceso.</p> <p>Desde Viver volvemos a Jérica por el tramo de PR que hicimos a la ida. Con opción a regreso más corto por la carretera antigua, de muy poca circulación.</p>				
	HORAS	3	DESNIVEL	100	KM A PIE	9
	NIVEL	Bajo	GUIA	Fernando García 667477727		

		<b>Cirat</b>				
16 Julio		Altitud 339 m. Comarca Alto Mijares				
EN COCHE 114 km	TRAYECTO	Carretera Teruel a Jérica. Desvío a Caudiel y Montanejos. En Montanejos, carretera hacia Onda y a 9 km está Cirat				
Hora salida		8:30				
almuerzo		Bar en Montanejos				
Wikiloc orientativo		<a href="https://es.wikiloc.com/wikiloc/view.do?id=17874807">https://es.wikiloc.com/wikiloc/view.do?id=17874807</a>				
Nota-1		Baño opcional en 2 sitios: Barranco de Las Salinas y río Mijares				
Nota-2		Tramos un poco difíciles en el barranco				
ANDANDO	RUTA	Circular desde la población - barranco de Las Salinas - bajada al río Mijares				
	HORAS	1	DESNIVEL	75	KM A PIE	4
	NIVEL	Medio- Bajo	GUIA	Fernando García 667477727		

Programa de excursiones del Grupo de Senderismo El Botánico  
Julio - Agosto - Septiembre y Octubre 2017

Ojo, 2 actividades

23 Julio		Casas del Río (Requena) Altitud 355 m. Comarca Requena-Utiel				
EN COCHE 94 km	TRAYECTO	Autovía Madrid, salida 291 Requena Este, Requena, rotonda con desvío Al Pontón, indicación (a la izquierda) a Almansa, otro desvío a la Aldea Casas del Río.				
Hora salida		8:30				
almuerzo		En bar Puerta de Alcalá, en Requena				
Referencia		<a href="http://www.turismorequena.es/que-hacer/turismo-activo/senderismo/dialogos-con-el-agua/">http://www.turismorequena.es/que-hacer/turismo-activo/senderismo/dialogos-con-el-agua/</a>				
Notas		Después de almorzar volveremos a coger los coches para ir a la Noria (del siglo XVIII, restaurada y en uso) que está ya en Casas del Río. Aparcaremos junto a la zona de baño del río Cabriel. Vamos en plan dominguero, puedes traerte la nevera y otros bártulos. El calzado para dentro del agua es recomendable.				
ANDANDO	RUTA	Senderito señalizado "diálogos con el agua", circular de 2 km. Luego, cada cual anda lo que quiera junto al río.				
	HORAS	A voluntad	DESNIVEL	nada	KM A PIE	A voluntad
	NIVEL	Bajo	GUIA	Pepe 636304292 Toñi y Emi		


23 Julio		Salida con las barcas hinchables de Francisco				
	Lugar-río	Consulta con el guía para esta y otras salidas no programadas con El Botánico.				
	Aconsejable	Neopreno y chaleco				
	Aportación	10 euros				
	Fotos	<a href="https://plus.google.com/photos/111330170195753957819/albums/57654870039670988625?banner=pwa">https://plus.google.com/photos/111330170195753957819/albums/57654870039670988625?banner=pwa</a>				
	Nota	Puedes traer tu propia barca hinchable				
	Guía	Francisco Cabezuelo 615818783				

Programa de excursiones del Grupo de Senderismo El Botánico  
Julio - Agosto - Septiembre y Octubre 2017

Bejís						
30 Julio		Altitud 799 m. Comarca Alto Palancia				
EN COCHE 71 km	TRAYECTO	Por el by pass, salida en Puzol dirección Sagunto para coger la A23 dirección Teruel hasta la salida de Viver. Seguir las indicaciones de Teresa-Bejís.				
Hora salida		8:30				
almuerzo		En el camping de Los Cloticos, lugar de inicio y final de la ruta				
wikiloc		<a href="https://es.wikiloc.com/wikiloc/view.do?id=14623429">https://es.wikiloc.com/wikiloc/view.do?id=14623429</a>				
ANDANDO	RUTA	Circular para ir bañándonos de poza en poza.				
	HORAS	las que queramos	DESNIVEL	67 m	KM A PIE	5
	NIVEL	Bajo	GUIA	Juana y Fernando 679357073		

Ojo, 2 actividades

Dénia						
6 Agosto		Altitud 12 m. Comarca Marina Alta				
EN COCHE 105 km	TRAYECTO	Salimos por la pista de Silla para seguir por la AP-7 hasta la salida 62 en Ondara y por la CV-725 llegamos a Dénia, la atravesamos hasta llegar al Puerto, donde giramos a la derecha en dirección a Les Rotes, donde dejaremos los coches.				
Hora salida		8:30				
almuerzo		Bar Restaurante Mena en Les Rotes				
wikiloc		<a href="https://es.wikiloc.com/wikiloc/view.do?id=1625169">https://es.wikiloc.com/wikiloc/view.do?id=1625169</a>				
Notas		Playa de roca, imprescindible calzado de agua. Llevar frontal o linterna para entrar en la zona seca de la cueva.				
ANDANDO	RUTA	Lineal: Torre del Guerre - Cova Tallada				
	HORAS	1	DESNIVEL	70	KM A PIE	7
	NIVEL	Medio-Bajo	GUIA	Pepe 636304292, Toñi y Emi		

6 Agosto		Salida con las barcas hinchables de Francisco				
	Lugar-río	Consulta con el guía para esta y otras salidas no programadas con El Botánico.				
	Aconsejable	Neopreno y chaleco				
	Aportación	10 euros				
	Fotos	<a href="https://plus.google.com/photos/111330170195753957819/albums/5765487003967098625?banner=pwa">https://plus.google.com/photos/111330170195753957819/albums/5765487003967098625?banner=pwa</a>				
	Nota	Puedes traer tu propia barca hinchable				
	Guía	Francisco Cabezuelo 615818783				

Programa de excursiones del Grupo de Senderismo El Botánico  
Julio - Agosto - Septiembre y Octubre 2017

13 Agosto		Altura Altitud 391 m. Comarca Alto Palancia				
EN COCHE 57 km	TRAYECTO	carretera Ademuz, desvío Barcelona, luego desvío Teruel y salida Altura				
Hora salida		8:30				
almuerzo		En el bar de la piscina				
wikiloc		<a href="https://es.wikiloc.com/wikiloc/view.do?id=2752302">https://es.wikiloc.com/wikiloc/view.do?id=2752302</a>				
Nota		Opcional andar algo improvisado, por la Peña del Perdigón				
ANDANDO	RUTA	Por las pozas de la Rambla de Uñoz, con Área Recreativa (banquitos, fuente...)				
	HORAS	15 m	DESNIVEL	0	KM A PIE	1
	NIVEL	facilón	GUIA	Paco Lli 606593933		


20 Agosto		Benicásim Altitud 15 m. Comarca Plana Alta				
EN COCHE 88 km	TRAYECTO	Autovía de Llíria (CV-35) hasta la salida hacia Barcelona, tomar la autovía A-7 (la que no es de peaje). Salir dirección NULES - VILLARREAL por la N-340. Pasado CASTELLÓN, salir dirección BENICASIM. En Benicasim seguir la calle por la que hemos entrado, Avda. de Barcelona, hasta el final (nº 117)., referencia el hotel Voramar. A la izquierda hay una explanada para aparcar.				
Hora salida		8:30				
almuerzo		En los bares de la zona				
nota		Andaremos en función del calor y las ganas.				
ANDANDO	RUTA	<u>Vía verde Benicassim - Oropesa, todo el tiempo junto al mar:</u> Benicasim - Cala la Renegà (Oropesa) y vuelta por el sendero al lado del mar. Semicircular. Posibilidad de alargarla hasta Oropesa.				
	HORAS	poco	DESNIVEL	nada	KM A PIE	6
	NIVEL	Bajo	GUIA	Juana y Fernando 679357073		

Programa de excursiones del Grupo de Senderismo El Botánico  
Julio - Agosto - Septiembre y Octubre 2017

27 Agosto		Oliva Altitud 25 m. Comarca La Safor			
EN COCHE 73 km	TRAYECTO	Autopista Alicante, salida 61 Oliva-Pego. A la Font Salá: Desde Oliva, por la N-332 dirección Alicante, desvío a la derecha, una vez pasado el km 210			
Hora salida		8:30			
almuerzo		Al llegar a la Oficina de Turismo (Oliva), apenas un poco más adelante, hay un bar llamado l'Estació (Paseig Joan Carles I)			
Opcional playa al final		Al final, opcional ir a bañarse a la playa y andar el SL-CV-160 de la playa a Oliva : <a href="https://www.femecv.com/senderos/sl-cv-160">https://www.femecv.com/senderos/sl-cv-160</a>			
Opcional comida en bar		Opcional comer en el Merendero de La Font Salá (no dejan sacar bocadillos) <a href="http://restaurantefontsalada.com/">http://restaurantefontsalada.com/</a>			
La Font Salá		<a href="http://agendamagicademar.blogspot.com.es/2012/07/fuente-magica-la-font-sala-oliva.html">http://agendamagicademar.blogspot.com.es/2012/07/fuente-magica-la-font-sala-oliva.html</a> No te pongas crema para bañarte aquí. Agua curativa para piel.			
ANDANDO	RUTA	Vamos a la Font Salá ó Ullal del burro ( zona de baño con merendero) y luego vamos a bañarnos en el río Bullent			
	HORAS	pocas	DESNIVEL	nada	KM A PIE 4
	NIVEL	Bajo	GUIA	Félix 693022733	

Ojo, 2 actividades

3 Septiembre		Gestalgar Altitud 200 m. Comarca Los Serranos			
EN COCHE 52 km	TRAYECTO	Cr. Ademuz, sin entrar en Liria, tomar desvío a Pedralba-Bugarra-Gestalgar. Entrar a Gestalgar por la calle que baja (izquierda) y aparcar al final.			
Hora salida		8:30			
almuerzo		Bares cercanos a la parada del autobús			
Wikiloc orientativo		<a href="https://es.wikiloc.com/wikiloc/view.do?id=9964205">https://es.wikiloc.com/wikiloc/view.do?id=9964205</a>			
nota		Baño opcional en 4 enclaves. Opcional subir a Peña María (360 m)			
ANDANDO	RUTA	Circular: El Motor-El Morenillo-Área Recreativa Peña María			
	HORAS	2	DESNIVEL	poco	KM A PIE 6
	NIVEL	Bajo	GUIA	Azu 662218761	

3 Septiembre		Salida con las barcas hinchables de Francisco	
	Lugar-río	Consulta con el guía para esta y otras salidas no programadas con El Botánico.	
	Aconsejable	Neopreno y chaleco	
	Aportación	10 euros	
	Fotos	<a href="https://plus.google.com/photos/111330170195753957819/albums/5765487003967098825?banner=pwa">https://plus.google.com/photos/111330170195753957819/albums/5765487003967098825?banner=pwa</a>	
	Nota	Puedes traer tu propia barca hinchable	
	Guía	Francisco Cabezuelo 615818783	



Programa de excursiones del Grupo de Senderismo El Botánico  
Julio - Agosto - Septiembre y Octubre 2017

10 Septiembre		Ontinyent Altitud 382 m. Comarca Valle de Albaida			
EN COCHE 84 km	TRAYECTO	A-7 dirección Albacete-Alacant por interior. Desvío pasado Xàtiva dirección Ontinyent-Alcoi por autovía. Salida Ontinyent Nord, pasado Aiello de Malferit. Nos agruparemos a la entrada del pueblo, en Parking antes de la gasolinera Repsol.			
Hora salida		8:30			
almuerzo		En bar. A concretar			
ANDANDO	RUTA	Camino del Carril hasta Ontinyent y recorrido por el centro histórico (5 km circular). Camino hasta el Pou Clar (4 km ida y vuelta) Comida y baño opcional en las pozas.			
	HORAS	4	DESNIVEL	200	KM A PIE 9
	NIVEL	Medio	GUIA	Javier y Maribel 669118432	

17 Septiembre		Bicorp Altitud 292 m. Comarca Canal de Navarrés			
EN COCHE 88 km	TRAYECTO	Cr. Albacete-desvío Estubeny (a unos 58 km)-Anna-Chella-Bolbaite (almuerzo) -Navarrés-Quesa - ante de Bicorp seguir pista por la izquierda de 13 km con las indicaciones a Bar Los Botijos <a href="http://www.agroturismolosbotijos.com/">http://www.agroturismolosbotijos.com/</a> , en el km 24 de la CV 580. Es decir, desviarse a la izquierda (cuando veas señal de que recto va a Cueva). Aparcamos en el bar Los Botijos. Si vas por A-7, salida 857			
Hora salida		8:30			
almuerzo		En Bolbaite, bar El Molino. (747 77 46 04) Está pasando el pueblo (no entrar), a la izquierda, antes del puente. <a href="https://www.facebook.com/Restaurante-Molino-Aldema-895165670553253/">https://www.facebook.com/Restaurante-Molino-Aldema-895165670553253/</a>			
Wikiloc orientativo		<a href="https://es.wikiloc.com/wikiloc/view.do?id=10102092">https://es.wikiloc.com/wikiloc/view.do?id=10102092</a>			
Nota		Trae calzado versátil tierra/agua (sandalias de senderismo)			
ANDANDO	RUTA	Desde el nacimiento a la cascada del río Fraile, por dentro del río y por tierra.			
	HORAS	4	DESNIVEL	100	KM A PIE 8
	NIVEL	Medio-Bajo	GUIA	Francisco Cabezuelo 615818783	

Programa de excursiones del Grupo de Senderismo El Botánico  
Julio - Agosto - Septiembre y Octubre 2017

Sueras						
24 Septiembre		Altitud 316 m. Comarca Plana Baja				
EN COCHE 86 km	TRAYECTO	Cr Castellón - Onda - Artesa - Tales - Sueras				
Hora salida		8:30				
almuerzo		No habrá almuerzo en bar. Almorzamos en el castillo				
wikiloc		<a href="https://es.wikiloc.com/wikiloc/view.do?id=11535973">https://es.wikiloc.com/wikiloc/view.do?id=11535973</a>				
ANDANDO	RUTA	Circular : Castillo de Mauz - Cueva de Mahoma - Fuente de Castro - Órganos de Benitandús				
	HORAS	5	DESNIVEL ACUMULADO	424 853	KM A PIE	16,76
	NIVEL	Medio- Alto	GUIA	Félix Minguillón 675910864		

Sumacárcer						
1 Octubre		Altitud 45 m. Comarca Ribera Alta				
EN COCHE 55 km	TRAYECTO	Autovía Albacete-pasar desvío a Tous y Alberique y al poco señalizado Gavarda y Antella.-cruzar puente de hierro y a mano derecha están Cárcer y Sumacárcer				
Hora salida		8:30				
almuerzo		Bar por la Plaza Mayor				
Nota-1		Los guías nos esperan en la Plaza Mayor				
Nota-2		baño opcional en playa del Júcar				
ANDANDO	RUTA	Semi-circular: mezcla de SL's andando junto al río Júcar, pasando por el castell etc				
	HORAS	4-5	DESNIVEL	180	KM A PIE	12
	NIVEL	Medio	GUIA	Pepa, Pepe, Anna 630618842		


Programa de excursiones del Grupo de Senderismo El Botánico  
Julio - Agosto - Septiembre y Octubre 2017

Segart						
8 Octubre		Altitud 300 m. Comarca Camp de Morvedre				
EN COCHE 28 km	TRAYECTO	Cr Sagunto, V-23, Teruel, A-23 (autovía mudejar) - Albalat dels Tarongers-Segart-Salida 7 Segart				
Hora salida		8:30				
almuerzo		Almuerzo y comida en la montaña. Bar, para merendar				
Opción B de bar		Circular GR-10: Barranco de las cadenas (entretenido) -bajada por la pedrera (dificultad técnica). Paella previamente encargada en Segart Bar La Estrella/ San José, 1/ Segart / 962628658/666784284				
Wikiloc circular GR-10		<a href="http://www.casiaventurilla.com/circular-desde-segart-por-la-canal-del-garbi-y-la-pedrera-2-1-2011/">http://www.casiaventurilla.com/circular-desde-segart-por-la-canal-del-garbi-y-la-pedrera-2-1-2011/</a>				
Wikiloc lineal SL-CV-23		<a href="https://es.wikiloc.com/wikiloc/view.do?id=3708388">https://es.wikiloc.com/wikiloc/view.do?id=3708388</a>				
Nota		Tramos con dificultad técnica. Puede dar vértigo.				
ANDANDO	RUTA	Circular: GR-10 - barranco de las cadenas (entretenido) - Font de Barraix - tramo SL-CV-23 barranco de Linares (de ida y vuelta) - Mirador del Garbí (comida) - GR-10 bajada (con dificultad técnica) por la pedrera a Segart.				
	HORAS	6	DESNIVEL	333	KM A PIE	12
	NIVEL	Medio-Alto	GUIA	Rafa García 670415323		

Almedíjar						
15 Octubre		Altitud 411 m. Comarca Alto Palancia				
EN COCHE 71 km	TRAYECTO	Dirección Sagunto coger la A 23 hacia Teruel/Segorbe, salir en la salida Geldo/Segorbe, sin entrar en Geldo en la rotonda grande cruzar el polígono de Segorbe y en la siguiente rotonda coger el desvío a Castellnovo/Almedíjar y, sin dejar esta carretera, llegar a la entrada de Almedíjar				
Hora salida		8:30				
almuerzo		Almuerzo y comida en el monte. El bar para merendar a la vuelta				
merienda		Bar Asun/Carmen Viñado <a href="http://www.baralmedijar.com/">http://www.baralmedijar.com/</a>				
wikiloc		<a href="https://es.wikiloc.com/wikiloc/view.do?id=15835975">https://es.wikiloc.com/wikiloc/view.do?id=15835975</a>				
Opción B, un paseo		el Barranco de Almanzor (íntegro o tramo) de ida y vuelta <a href="https://es.wikiloc.com/wikiloc/view.do?id=836918">https://es.wikiloc.com/wikiloc/view.do?id=836918</a>				
ANDANDO	RUTA	Almedíjar-Barranco de Almanzor-Collado Ibola-Pico Espadán (1099 m)- picos Refición (997m) y Cullera (977 m)-Almedíjar				
	HORAS	6	DESNIVEL ACUMULADO	696 868	KM A PIE	16,4
	NIVEL	Medio-Alto	GUIA	Rafa García 670415323		

Programa de excursiones del Grupo de Senderismo El Botánico  
Julio - Agosto - Septiembre y Octubre 2017

22 Octubre		Olba (Teruel) Altitud 679 m. Comarca Gúdar-Javalambre			
EN BUS 109 km		Para reservar plaza, envía un whatsapp al guía.			
Hora salida		8:30 en punto			
almuerzo		En bares en Venta del Aire			
wikiloc orientativo		<a href="https://es.wikiloc.com/wikiloc/view.do?id=5562854">https://es.wikiloc.com/wikiloc/view.do?id=5562854</a>			
nota		Hay que llevar bastones para cruzar el río 3 ó 4 veces, según el caudal del río. Si hay mucha agua habría que descalzarse o llevar chanclas, pero no es peligroso.			
ANDANDO	RUTA	Travesía carretera Olba - Masía Collado Royo - Refugio - Río Mijares - Olba			
	HORAS	5	DESNIVEL	+200/-450	KM A PIE 13
	NIVEL	Medio	GUIA	Javier y Maribel 669118432	

29 Octubre		Polop Altitud 262 m. Comarca Marina Baja			
EN BUS 142 km		Para reservar plaza, envía un whatsapp al guía.			
Hora salida		8:00			
almuerzo		Almorzaremos en ruta			
wikiloc		<a href="http://www.apatita.com/rutas.php?id=ponoig_prcv17">http://www.apatita.com/rutas.php?id=ponoig_prcv17</a>			
ANDANDO	RUTA	Circular PR-CV-17 con ascenso al Ponoig (1181 m)			
	HORAS	6	DESNIVEL ACUMULADO	975 1092	KM A PIE 19,74
	NIVEL	Alto	GUIA	Visent Bort 647476399	

