

Programa de excursiones del Grupo de Senderismo El Botánico
Julio - Octubre 2018



AVISO LEGAL

El servicio prestado por el grupo EL BOTÁNICO es gratuito.

La adhesión a las excursiones y actividades es voluntaria.

Cada persona asume por sí misma riesgo y responsabilidad.

En ningún caso es responsable el Grupo, ni sus guías ni demás organizadores.

Los menores de edad deben ir, obligatoriamente, acompañados de un adulto.

Puedes traer a tu mascota si no importuna y va en tu coche. Sí puede suponer peligro a las personas, no se admite.

Recordamos la importancia de tener un seguro personal de accidentes.

Damos muchísimos datos en la web y en el programa de excursiones.

Por favor, antes de andar por primera vez con nosotros y/o preguntarnos,

lee en nuestra web www.grupodelbotanico.com el apartado Nosotros.

Pregúntanos después de leerlos y no antes. Respeta nuestra intimidad.

No somos guías profesionales, somos un grupo de amigos, tenemos más o menos experiencia.

Gracias por tu atención.



Programa de excursiones del Grupo de Senderismo El Botánico
Julio - Octubre 2018


RESUMEN

Los puentes están en rojo

Día	Nivel	Guía	Población
JULIO			
1	Medio-bajo	Abel	Enguídanos (Cuenca) - bus
8	Medio	Pepa, Pepe y Anna	Anna
15	Medio	Josep Font	Cullera - tren
22	Bajo	Fernando y Juana	Bejís - pozas
22	- salida con las barcas de Francisco -		
29	Bajo	Pepe, Toñi y Emi	Casas del Río (Requena)
AGOSTO			
5	Bajo	Paco Lli	Alborache
12	Bajo	Abel	Oliva
12	- salida con las barcas de Francisco -		
Miércoles 15 - festivo nacional - Asunción de la Virgen			
19	Bajo	Fernando y Juana	Benicásim
26	Bajo	Azu	Burriana - tren
SEPTIEMBRE			
2	3 niveles	Azu	Gestalgar
2	- salida con las barcas de Francisco -		
9	Medio-bajo	Francisco Cabezuelo	Bicorp
16	Medio	Miguel Peña y Sole Ordaz	Titáguas
23	Medio	Pepa Pepe Anna	Quesa
30	Media	Salva, Fernanda, Graciela	Pedralba
OCTUBRE			
7	Medio	Miguel Peña y Enrique G.	Cortes de Pallás
Martes 9 - festivo autonómico - día de la Comunidad Valenciana			
Viernes 12 - festivo nacional - fiesta nacional			
14	2 niveles	Azu	Enova - Tren
21	Medio-Alto	Fernando García	Bejís - Peña Escabia
último domingo Octubre - A las 3 de la madrugada se atrasa 1 hora			
28	Medio-Alto	Javier y Maribel	Bocairent - bus




Programa de excursiones del Grupo de Senderismo El Botánico
Julio - Octubre 2018

1 Julio		Enguídanos (Cuenca)- río Cabriel			
Altitud 734 m. Comarca: Serranía Baja-La Manchuela					
EN BUS 165 km		Llama a Abel para reservar tu plaza, mínimo una semana antes. Precio: a lo que salgamos			
Hora salida		8:30			
almuerzo		Hostal Rincón de Piedra			
nota		Ven equipado con calzado para andar por dentro del agua, bañador, toalla etc.			
nota		El tramo se presta a hacer barranquismo con neopreno y casco			
ANDANDO	RUTA	Desde la Plaza seguimos el PR-CU-53 al Paraje de Las Chorreras, lecho de piedra con pozas, en el río Cabriel.			
	HORAS	2h 30'	DESNIVEL	80	KM A PIE 6
	NIVEL	Medio-bajo	GUIA	Abel 656617113	


8 Julio		Anna			
Altitud 197 m. Comarca Canal de Navarrés					
EN COCHE 70 km	TRAYECTO	Autovía Albacete, desvío Estubeny (a unos 58 km), seguir hasta Anna			
Hora salida		8:30			
almuerzo		Bar frente a Palacio Cervellón. Los guías estarán ahí			
nota		Posibilidad, al final, visita al Palacio http://valenciabonita.es/2017/04/03/el-palacio-de-los-condes-de-cervellon-de-anna-la-pequena-alhambra-valenciana/			
ANDANDO	RUTA	Circular Ruta del Agua: Anna - varios Gorgos (baño) - Anna			
	HORAS	5	DESNIVEL	180	KM A PIE 11
	NIVEL	Medio	GUIA	Pepe, Pepa y Anna 630618842	

Programa de excursiones del Grupo de Senderismo El Botánico
Julio - Octubre 2018

15 Julio		Cullera Altitud 2 m. Comarca Ribera Baixa				
EN TREN 40 km		Trau el teu bitllet d'anada-tornada C-1 Cullera Al baixar del tren, agarrarem l'autobús urbà				
Hora eixida		8:30 en la RENFE del Carrer Xàtiva. Hi ha trens cada $\frac{1}{2}$ hora.				
esmorzar		Bars zona Mercat				
dinar		Xiringuitos a la platja. Opcional: demanar paella.				
CAMINANT	RUTA	Circular PR-CV-336 Senda de la Lloma (234 m) fins a la platja del faro, on dinarem.				
	HORES	3	DESNIVEL	230	KM A PEU	8
	NIVELL	mitjà	GUIA	Josep Font 654338231		

- OJO, 2 ACTIVIDADES -

22 Julio		Bejís Altitud 799 m. Comarca Alto Palancia				
EN COCHE 71 km	TRAYECTO	Por el by pass, salida en Puzol dirección Sagunto para coger la A23 dirección Teruel hasta la salida de Viver. Seguir las indicaciones de Teresa-Bejís.				
Hora salida		8:30				
almuerzo		En el camping de Los Cloticos, lugar de inicio y final de la ruta				
Wikiloc orientativo		https://es.wikiloc.com/wikiloc/view.do?id=14623429				
ANDANDO	RUTA	Circular para ir bañándonos de poza en poza				
	HORAS	las que queramos	DESNIVEL	67	KM A PIE	5
	NIVEL	Bajo	GUIA	Juana y Fernando 679357073		

22 Julio		Salida con las barcas hinchables de Francisco			
	Lugar-río	Consulta con el guía para esta y otras salidas no programadas con El Botánico.			
	Importante	chaleco y casco (vale el de bici). Neopreno opcional			
	Aportación	10 euros			
	Fotos	https://plus.google.com/photos/111330170195753957819/albums/5765487003967098625?banner=pwa			
	Nota	Puedes traer tu propia barca hinchable			
	Guía	Francisco Cabezuelo 615818783			

Programa de excursiones del Grupo de Senderismo El Botánico
Julio - Octubre 2018


29 Julio		Casas del Río (Requena) Altitud 355 m. Comarca Requena-Utiel				
EN COCHE 94 km	TRAYECTO	Autovía Madrid, salida 291 Requena Este, Requena, rotonda con desvío Al Pontón, indicación (a la izquierda) a Almansa, otro desvío a la Aldea Casas del Río.				
Hora salida		8:30				
almuerzo		En bar Puerta de Alcalá, en Requena				
Referencia		http://www.turismorequena.es/que-hacer/turismo-activo/senderismo/dialogos-con-el-agua/				
Notas		Después de almorzar volveremos a coger los coches para ir a la Noria (del siglo XVIII, restaurada y en uso) que está ya en Casas del Río. Aparcaremos junto a la zona de baño del río Cabriel. Vamos en plan dominguero, puedes traerte la nevera y otros bártulos. El calzado para dentro del agua es recomendable.				
ANDANDO	RUTA	Senderito señalizado "diálogos con el agua", circular de 2 km. Luego, cada cual anda lo que quiera junto al río.				
	HORAS	A voluntad	DESNIVEL	nada	KM A PIE	A voluntad
	NIVEL	Bajo	GUIA	Pepe 636304292 Toñi y Emi		

5 Agosto		Alborache Altitud 320 m. Comarca Hoya de Buñol				
EN COCHE 44 km	TRAYECTO	Cr a Buñol, en rotonda de Buñol a la izquierda bajo el puente y seguir indicaciones hasta Alborache				
Hora salida		8:30				
almuerzo		Bares a la entrada. Aparcar bien, salimos desde el bar				
Wikiloc orientativo		https://es.wikiloc.com/rutas-senderismo/ruta-de-los-molinos-y-charco-azul-13626699				
ANDANDO	RUTA	Bar - Polideportivo - bajada al río Buñol - ruta de los Molinos, pasando por el Charco Azul y Área Recreativa junto al río. Baño opcional en el Molino de Luz				
	HORAS	3	DESNIVEL	63	KM A PIE	6
	NIVEL	Bajo	GUIA	Paco Lli 606593933		

Programa de excursiones del Grupo de Senderismo El Botánico
Julio - Octubre 2018


- OJO, 2 ACTIVIDADES -

12 Agosto		Oliva Altitud 25 m. Comarca La Safor				
EN COCHE 90 km	TRAYECTO	Autopista Alicante, salida 61 Oliva-Pego. A la Font Salá: Desde Oliva, por la N-332 dirección Alicante, desvío a la derecha, una vez pasado el km 210				
Hora salida		8:30				
almuerzo		Xiringuito de la Font Sal, con zona de baño curativo para piel. No dejan sacar bocadillos en el bar, ni ponerse crema en el baño. http://restaurantefontsalada.com/				
paella opcional		Opcional encargar paella. en Xiringuito de la Font Sal. Para ello, dirigirse al guía				
ANDANDO	RUTA	Font Salá o Ullal del Burro (baño) - río Bullent (baño) - subida al Cerro, cresteo aguas arriba y vuelta. Opcional posterior desplazamiento en coche a playa (baño)				
	HORAS		DESNIVEL	150	KM A PIE	3
	NIVEL	Bajo	GUIA	Abel 656617113		

12 Agosto		Salida con las barcas hinchables de Francisco	
	Lugar-río	Consulta con el guía para esta y otras salidas no programadas con El Botánico.	
	Importante	chaleco y casco (vale el de bici). Neopreno opcional	
	Aportación	10 euros	
	Fotos	https://plus.google.com/photos/111330170195753957819/albums/5765487003967098625?banner=pwa	
	Nota	Puedes traer tu propia barca hinchable	
	Guía	Francisco Cabezuelo 615818783	

Programa de excursiones del Grupo de Senderismo El Botánico
Julio - Octubre 2018


19 Agosto		Benicásim			
Altitud 15 m. Comarca Plana Alta					
EN COCHE 88 km	TRAYECTO	Autovía de Llíria (CV-35) hasta la salida hacia Barcelona, tomar la autovía A-7 (la que no es de peaje). Salir dirección NULES - VILLARREAL por la N-340. Pasado CASTELLÓN, salir dirección BENICASIM. En Benicasim seguir la calle por la que hemos entrado, Avda. de Barcelona, hasta el final (nº 117)., referencia el hotel Voramar. A la izquierda hay una explanada para aparcar.			
Hora salida		8:30			
almuerzo		En los bares de la zona			
nota		Andaremos en función del calor y las ganas.			
ANDANDO	RUTA	<u>Vía verde Benicassim - Oropesa, todo el tiempo junto al mar:</u> Benicasim - Cala la Renegà (Oropesa) y vuelta por el sendero al lado del mar. Semicircular. Posibilidad de alargarla hasta Oropesa.			
	HORAS	poco	DESNIVEL	nada	KM A PIE 6
	NIVEL	Bajo	GUÍA	Juana y Fernando 679357073	

26 Agosto		Burriana			
Altitud 13 m. Comarca Plana Baixa					
EN TREN 64 km		Quedamos en las taquillas de la Estación del Norte Saca tu billete ida y vuelta La Parada es Burriana-Alquerías del Niño Perdido Tren destino Castellón, zona 6 (5,80 x 2=11,6 euros) El tren sale a las 9:20 , llega a 10:28, tarda 1 hora 8' Vuelta:16:43-17:11-17:33-18:21-18:43.... Hay autobús del tren a la playa			
almuerzo		Bares por la playa			
Wikiloc e informativo		https://es.wikiloc.com/rutas-a-pie/burriana-circular-por-el-clot-504455 http://turisme.burriana.es/parajes-naturales-burriana/			
ANDANDO	RUTA	Vamos directos a la playa y andamos la Circular (de 3 km) por el Paraje Natural Municipal El Clot de la Mare de Deu, con torre vigía, Ermita y mucha sombra. Se origina por manantiales existentes en el último tramo del Riu Sec o Ana. Para andar más tenemos la playa y el paseo marítimo. Decidimos sobre la marcha.			
	HORAS	voluntad	DESNIVEL	nada	KM A PIE 3-5
	NIVEL	Bajo	GUÍA	Azu 662218761	

Programa de excursiones del Grupo de Senderismo El Botánico
Julio - Octubre 2018

- OJO, 2 ACTIVIDADES -

2 Septiembre		Gestalgar				
EN COCHE		Altitud 200 m. Comarca Los Serranos				
52 km	TRAYECTO	Cr. Ademuz, sin entrar en Liria, tomar desvío a Pedralba-Bugarra-Gestalgar. Entrar a Gestalgar por la calle que baja (izquierda) y aparcar al final.				
Hora salida		8:30				
almuerzo		Bares cercanos a parada autobús				
comida		zona de baño del Motor, con bar y sombra				
3 opciones		Además del paseo hay 2 variantes más, sin guía declarado.				
Wikiloc peña María		Zona Motor - Fuente del Morenillo - subida a Peña María (360 m) - Fuente Peña María - Zona Motor https://es.wikiloc.com/rutas-senderismo/circular-gestalgar-fuente-morenillo-fuente-pena-maria-9964205 (Circular-6 km-168 m desnivel-240 m acumulado)				
Wikiloc Balneario		Zona Motor - Fuente del Morenillo - subida a Peña María (360 m) - Fuente de la Rinconá.- Vuelta por Balneario Chulilla - Fuente de Peña María - Zona Motor https://es.wikiloc.com/rutas-senderismo/gestalgar-fuente-los-chorros-el-motor-pena-maria-balneario-chulilla-cronica-aqui-1037451 (circular - 18,25 km - 164 m desnivel - 421 m acumulado)				
Wikiloc aproximado paseo		https://es.wikiloc.com/rutas-senderismo/gestalgar-motor-fuente-morenillo-pena-maria-18285941				
ANDANDO	RUTA	Se trata de pasar el día bañándonos en el río Túrria, de relax: <u>Circular:</u> Zona Motor - margen derecho a Fuente del Morenillo (baño) - Fuente Peña María (baño) - margen izquierdo arriba a Presa vieja - meandro de la escalera (baño) - vuelta por el margen izquierdo abajo - Zona del Motor (baño y comida)				
	HORAS		DESNIVEL	56	KM A PIE	6
	NIVEL	bajo	GUIA	Azu 662218761		

2 Septiembre		Salida con las barcas hinchables de Francisco			
	Lugar-río	Consulta con el guía para esta y otras salidas no programadas con El Botánico.			
	Importante	chaleco y casco (vale el de bici). Neopreno opcional.			
	Aportación	10 euros			
	Fotos	https://plus.google.com/photos/111330170195753957819/albums/5765487003967098625?banner=pwa			
	Nota	Puedes traer tu propia barca hinchable			
	Guía	Francisco Cabezuelo 615818783			

Programa de excursiones del Grupo de Senderismo El Botánico
Julio - Octubre 2018

9 Septiembre		Bicorp Altitud 292 m. Comarca Canal de Navarrés			
EN COCHE 88 km	TRAYECTO	Cr. Albacete-desvío Estubeny (a unos 58 km)-Anna-Chella-Bolbaite (almuerzo) -Navarrés-Quesa - antes de Bicorp seguir pista por la izquierda de 13 km con las indicaciones a Bar Los Botijos http://www.agroturismolosbotijos.com/ , en el km 24 de la CV 580. Es decir, desviarse a la izquierda (cuando veas señal de que recto va a Cueva). Si vas por A-7, salida 857 Aparcamiento Área Recreativa del Benefetal (2 euros por coche) cercano al bar Los Botijos.			
Hora salida		8:30			
almuerzo		En Bolbaite, bar El Molino. Está pasando el pueblo (no entrar), a la izquierda, antes del puente.			
Wikiloc orientativo		https://es.wikiloc.com/wikiloc/view.do?id=10102092			
Nota		Aconsejable calzado versátil tierra/agua (sandalias de senderismo de verano) para evitar tener que ir cambiándote.			
ANDANDO	RUTA	Pista al nacimiento del Fraile - senda de bajada para andar por dentro del río hasta la cascada del río Fraile. Vuelta por pista.			
	HORAS	4	DESNIVEL	138	KM A PIE 8
	NIVEL	Medio-Bajo	GUIA	Francisco Cabezuelo 615818783	

16 Septiembre		Titáguas Altitud 720 m. Comarca Los Serranos			
EN COCHE 88 km	TRAYECTO	CV-35 ctra. de Ademuz , entre Tuejar y Titaguas desvío izquierda dirección La Zagra, a la cual llegaremos después de 10 km de pista forestal			
Hora salida		8:30			
almuerzo		Area recreativa La Zagra			
Wikiloc orientativo		https://es.wikiloc.com/rutas-senderismo/zagra-la-juncanilla-la-caballera-barranco-de-bercolon-tuejar-titaguas-15440822			
ANDANDO	RUTA	Ida y vuelta: Zagra - La Juncanilla - La Caballera - Barranco del Bercolón (Tuejar, Titaguas)			
	HORAS	4:30	DESNIVEL ACUMULADO	314 645	KM A PIE 13,14
	NIVEL	Medio	GUIA	Miguel Peña 696955177 y Sole Ordaz	


Programa de excursiones del Grupo de Senderismo El Botánico
Julio - Octubre 2018

23 Septiembre		Quesa Altitud 200 m. Comarca Canal de Navarrés				
EN COCHE 82 km	TRAYECTO	Autovía Albacete, salida Estubeny-Anna-Chella-Bolbaite. No entrar en el pueblo, continuar y verás el Bar El Molino a la izquierda, antes de llegar al puente, (almuerzo) Luego de almorzar: Navarrés-Quesa-Área Recreativa Ceja del Río Grande (aparcar)				
Hora salida		8:30				
almuerzo		Bar Los Molinos, en Bolbaite. Los guías estarán ahí.				
ANDANDO	RUTA	Tramo PR-CV-203 de bajada a Los Charcos: Alto del Planil (610 m)- Abrigo de Voro (560 m)-Barranco del Lobo (500 m)-Los Charcos (330 m) Después de la comida y el baño, volvemos por el mismo sitio				
	HORAS	5	DESNIVEL	280	KM A PIE	14
	NIVEL	Medio	GUIA	Pepe, Pepa y Anna 630618842		

30 Septiembre		Pedralba Altitud 120 m. Comarca Los Serranos				
EN COCHE 43 km	TRAYECTO	Tomar la Autovia de Ademuz, al llegar a la altura de Liria tomar el desvío que pone Pedralba, Alcublas y Liria. Seguir siempre dirección Pedralba.				
Hora salida		8:30				
almuerzo		En el pueblo, en el bar Chiringuito, que se encuentra pasando el pueblo dirección Villamarchante, nada más cruzar un puente.				
ANDANDO	RUTA	Ruta del parque fluvial del río Túrria y camino del Palmeral				
	HORAS	3,30	DESNIVEL	150	KM A PIE	12
	NIVEL	Medio	GUIA	Salva (666396874), Fernanda y Graciela		

Programa de excursiones del Grupo de Senderismo El Botánico
Julio - Octubre 2018


7 Octubre		Cortes de Pallás				
Altitud 450 m. Comarca Valle de Ayora						
EN COCHE 80 km	TRAYECTO	A3 salida 322 Buñol hacia VP 3031 dirección Buñol seguir por la CV425 dirección Macastre/ Venta Gaeta.				
Hora salida		8:30				
almuerzo		Bar en Venta Gaeta, Aldea de Cortes e inicio de la ruta http://www.restauranteventagaeta.es/				
Wikiloc orientativo		https://es.wikiloc.com/rutas-senderismo/venta-gaeta-pico-nono-pico-morales-pico-martes-y-pico-de-los-ajos-4284549				
ANDANDO	RUTA	Circular: Venta Gaeta - Pico Ñoño (1075 m) - Pico Morales (1062 m) - Pico Martés (1085 m) - Pico los Ajos (1062 m) - Venta Gaeta				
	HORAS	5:30	DESNIVEL ACUMULADO	491 785	KM A PIE	15
	NIVEL	Medio	GUIA	Miguel Peña 696955177 y Enrique González		

14 Octubre		l'Enova				
Altitud 50 m. Comarca Ribera Alta						
EN TREN 51 km		Quedamos en las taquillas de la Estación del Norte Saca tu billete ida y vuelta a l'Enova-Manuel Tren destino Moixent, Zona 5 (4,35 x2=8,7 euros) Sale a 9:23, llega a 10:06 tarda 43 minutos Vuelta: 17:17, 17:46...cada media hora...21:17, 21:46				
almuerzo		Bar en l'Enova				
Nota 2 niveles		Paseo de investigación. Se trata de un nuevo PR Cada cual anda a su ritmo (paseo o senderismo) http://www.lenova.es/page/sendahistoricopaisajistica				
ANDANDO	RUTA	Circular PR-CV-454 l'Enova. Senda forestal histórico-paisajística. Inicio: Ermita del Calvario (95 m) - Creu Alta (104 m) - Cabeço (180 m) - El Perdut (126 m) - Pi de Ambrosio - Carrilades Romanes - Cova dels Frares - Pedrera romana - Senia de les Paretetes - Villa romana Cornelius - Cruz del término				
	HORAS		DESNIVEL	135	KM A PIE	14
	NIVEL	Medio-Bajo	Organiza	Azu 662218761		

Programa de excursiones del Grupo de Senderismo El Botánico
Julio - Octubre 2018

21 Octubre		Bejís Altitud 799 m. Comarca Alto Palancia				
EN COCHE 71 km	TRAYECTO	por la A-23 y coger la salida 37 Jérica, coger la N 234, hasta la de Viver CV235 y luego más adelante a la derecha CV236 Torás-Bejís.				
Hora salida		8:30				
almuerzo		Bar el tren pita				
Wikiloc orientativo		https://es.wikiloc.com/rutas-senderismo/bejis-fuente-los-cloticos-penaescabia-barranco-del-resinero-nacimiento-del-rio-palancia-estrecho-de-11918743				
ANDANDO	RUTA	Circular clásica: Fuente de los Cloticos - nacimiento del Palancia - Peña Escabia (1117 m)- Fuente de Los Cloticos				
	HORAS	7	DESNIVEL ACUMULADO	546 933	KM A PIE	16
	NIVEL	Medio-Alto	GUIA	Fernando García 667477727		



28 Octubre		Bocairent Altitud 680 m. Comarca La Vall d'Albaida				
EN BUS 95 km		Llama al guía para reservar plaza				
Hora salida		Quedamos 8,15 para salir 8,30 en punto				
almuerzo		Bar El Encuentro, en Ontinyent				
ANDANDO	RUTA	Circular por la Sierra de Mariola				
	HORAS	5	DESNIVEL	550	KM A PIE	13-14
	NIVEL	Medio-Alto	GUIA	Javier y Maribel 669118432		

