

Programa de excursiones del Grupo de Senderismo El Botánico
Marzo - Junio 2018



AVISO LEGAL

El servicio prestado por el grupo EL BOTÁNICO es gratuito.

La adhesión a las excursiones y actividades es voluntaria.

Cada persona asume por sí misma riesgo y responsabilidad.

En ningún caso es responsable el Grupo, ni sus guías ni demás organizadores.

Los menores de edad deben ir, obligatoriamente, acompañados de un adulto.

Puedes traer a tu mascota si no importuna y va en tu coche. Sí puede suponer peligro a las personas, no se admite.

Recordamos la importancia de tener un seguro personal de accidentes.

Damos muchísimos datos en la web y en el programa de excursiones.

Por favor, antes de andar por primera vez con nosotros y/o preguntarnos,

lee en nuestra web www.grupodelbotanico.com el apartado Nosotros.

Pregúntanos después de leerlos y no antes. Respeta nuestra intimidad.

No somos guías profesionales, somos un grupo de amigos, tenemos más o menos experiencia.

Gracias por tu atención.



Programa de excursiones del Grupo de Senderismo El Botánico
Marzo - Junio 2018

RESUMEN

Los puentes están en rojo

Día	Nivel	Guía	Población
MARZO			
4	Medio	Pepa, Pepe y Anna	Alcira-Tabernes
11	Medio	Pascual Montesinos	Favara
18	Medio	Voluntarios "in situ"	Cortes de Pallás
Lunes 19 - festivo autonómico - San José			
El último domingo de Marzo - cambio hora oficial a las 2 a.m. son las 3 a.m			
25	Medio-Alto	Asun Galbis y Rafa García	Agullent
Jueves 29 - festivo autonómico - Jueves Santo			
Viernes 30 - festivo nacional - Viernes Santo			
ABRIL			
1	Medio	Azu	Xátiva - tren
Lunes 2 - festivo autonómico - lunes de Pascua			
8	Medio	Pascual Montesinos	Ontinyent
15	Medio-Alto	Miguel Peña y Enrique G	Chiva
22	Medio-Alto	Javier y Maribel	Beneixama - bus
29	Alto	Rafa García	Algimia de Almonacid
MAYO			
Martes 1 - festivo nacional - fiesta del trabajo			
6	Medio-Alto	Pepa, Pepe y Anna	Bicorp
13	Medio	Miguel Peña y Enrique G	Losilla (Aras de los Olmos)
20	Medio	Josep Font	Parcent - bus
27	Medio-Alto	Visent Bort	Alfàs del Pi - bus
JUNIO			
3	Medio	Pepe, Toñi, Emi	Marines viejo
10	Medio	Fernando García	Gaibiel
17	Medio	Paco Lli	Sot de Chera
24	Medio	Juana, Ana, Mari Carmen	Montanejos



Programa de excursiones del Grupo de Senderismo El Botánico
Marzo - Junio 2018

4 Marzo		Alcira Altitud 14 m. Comarca Ribera Alta				
EN COCHE 43 km	TRAYECTO	Cr. Albacete a Alcudia de Carlet, desvío a Alzira - seguir indicaciones para llegar al bar del almuerzo. Después de almorzar volveremos a coger el coche.				
Hora salida		8:30				
almuerzo		En Alcira, donde siempre: Llegar al Bar: NO nos metemos en Alzira, pasamos la máquina de tren y pasamos rotondas hasta ver el Bingo ó La Antigua Fábrica de Helados. Localizamos el Parque que hay, con bares en las inmediaciones. En uno estarán los guías. Nosotros nos repartiremos por varios, para no agobiar.				
ANDANDO	RUTA	<u>A Tabernes, circular:</u> Barranco de la Casella - Font del Barber - Font de la Sangonera - Massalari (599 M) - Font de la Granata - pista a Alcira.				
	HORAS	4	DESNIVEL	585	KM A PIE	14
	NIVEL	Medio	GUIA	Pepe, Pepe y Anna 630618842		


11 Marzo		Favara Altitud 12 m. Comarca Ribera Baixa				
EN COCHE 44 km	TRAYECTO	Pista de Silla, tomar desvio hacia Alicante por la costa, luego tomar la A-38 Sollana-Sueca-Cullera y continuar dirección Favara				
Hora salida		8:30				
almuerzo		En los bares de Favara al lado del ayuntamiento en el centro del pueblo (no en la carretera)				
Wikiloc orientativo		https://es.wikiloc.com/rutas-senderismo/favara-cueva-de-la-galera-el-ouet-el-ratlla-11-3-15-10096248				
ANDANDO	RUTA	Circular: Favara - Cova Galera (419 m) - L'Ouet (533 m) -La Ratlla (625 m) - Barranc de L'infern - Favara				
	HORAS	5	DESNIVEL ACUMULADO	600 800	KM A PIE	12
	NIVEL	Medio	GUIA	Pascual Montesinos 677213198		

Programa de excursiones del Grupo de Senderismo El Botánico
Marzo - Junio 2018

Cortes de Pallás						
18 Marzo		Altitud 450 m. Comarca Valle de Ayora				
EN COCHE 77 km	TRAYECTO	Autovía Madrid, salida Buñol - Macastre - El Oro - Cortes de Pallás.				
Hora salida		8:30				
almuerzo		Bares a la entrada del pueblo				
Nota-1		Los 3 primeros kilómetros son de subida, luego llaneo y bajada				
Nota-2		El descenso puede dar vértigo				
Wikiloc paseo		https://es.wikiloc.com/rutas-senderismo/cortes-a-las-tres-cascadas-9387490 (circular las 3 cascadas -6,77 km - 157 m desnivel- 190 m desnivel acumulado)				
Wikiloc excursión		https://es.wikiloc.com/rutas-senderismo/sl-cv-13-senda-de-cavanilles-o-la-corta-paraje-del-corbinet-29-11-15-11570746				
ANDANDO	RUTA	Circular SL-CV-13: Sendero de Cavanilles o La Cortá-Paraje del Corbinet				
	HORAS		DESNIVEL	412	KM A PIE	9,88
	NIVEL	Medio	GUIA	Voluntarios "in situ"		

Agullent						
25 Marzo		Altitud 360 m. Comarca La Vall d'Albaida				
EN COCHE 89 km	TRAYECTO					
Hora salida		8:30				
almuerzo		Almuerzo en ruta				
Wikiloc orientativo		https://es.wikiloc.com/rutas-senderismo/agullent-la-cova-alta-22005668				
ANDANDO	RUTA	Circular La Cova Alta				
	HORAS		DESNIVEL ACUMULADO	441 723	KM A PIE	17,65
	NIVEL	Medio- Alto	GUIA	Asun Galbis y Rafa García 670415323		


Programa de excursiones del Grupo de Senderismo El Botánico
Marzo - Junio 2018

Xàtiva						
1 Abril		Altitud x m. Comarca x				
EN TREN 60 km		<p>Quedamos en las taquillas de RENFE calle Xàtiva a las 8:00. Saca tu Billete de ida y vuelta, en taquilla o máquina de autoventa. Zona 5, precio 8,70 euros (ida y vuelta) Horario tren ida: 8:23 Trayecto de 49 minutos (llegamos a las 9:12) horario tren vuelta: 17:11-17:4020:10-20:40</p>				
Hora salida		Se consulta el horario un día antes, por sí RENFE lo varía: http://www.renfe.com/viajeros/cercanias/valencia/				
almuerzo		Bares en Xàtiva				
Nota		Pensada para andar a ritmo de paseo, un tramo de ida y vuelta. Pero cada cual puede ir a su ritmo, naturalmente, y hacer la circular del enlace a wikiloc, marcada como PR				
Wikiloc orientativo		https://es.wikiloc.com/rutas-senderismo/2009-03-28-prv-78-parajes-de-xativa-339132				
ANDANDO	RUTA	Circular PR-CV-78 Els Paratges de Xàtiva. Font 25 dolls				
	HORAS	5	DESNIVEL ACUMULADO	162 491	KM A PIE	17
	NIVEL	Medio	GUIA	Azu 662218761		

Ontinyent						
8 Abril		Altitud 382 m. Comarca La Vall d'Albaida				
EN COCHE 84 km	TRAYECTO	<p>Pista de Silla dirección Albacete, tomar desvío a Onteniente. Continuar hasta salida 418 Ontinyent-Agullent-Albaida, seguir la circunvalación de Ontinyent en dirección Bocairent hasta llegar al bar. Luego seguiremos y tomaremos el desvío a Fontanars CV-655 y en el km 9 tomar un camino a la izquierda indicado como CAMP DE TIR donde dejaremos los coches.</p>				
Hora salida		8:30				
almuerzo		Bar Restaurante El Encuentro				
Nota		Son dos trayectos: quien sólo quiera hacer el primero puede esperar en la Fuente de Gamellons (651 m)				
ANDANDO	RUTA	Itinerario senderista Senderos de Fuset a Font de Gamellons. Enlace al SL-CV-19 Senda del Remallar o Gamellons				
	HORAS	3+2	DESNIVEL	155+190	KM A PIE	12+7
	NIVEL	Medio	GUIA	Pascual Montesinos 677213198		

Programa de excursiones del Grupo de Senderismo El Botánico
Marzo - Junio 2018

Chiva						
15 Abril		Altitud 240 m. Comarca Hoya de Buñol				
EN COCHE 46 km	TRAYECTO	Autovía Madrid (A3), salida Chiva.				
Hora salida		8:30				
almuerzo		No hay bar. Almuerzo en ruta				
Nota		El Pico de la Carrasquilla (1044 m) amplía en 2 km más la ruta tradicional del Pico Hierbas (1022 m)				
Wikiloc orientativo		https://es.wikiloc.com/rutas-senderismo/cueva-charnera-vertice-carrasquillav-g-no115-fuente-del-enebro-14-11-15-11394580				
ANDANDO	RUTA	Circular: Cueva Charnera (822 m)- La Carrasquilla (1044 m) - Fuente Enebro (593 m)				
	HORAS	7 u 8	DESNIVEL ACUMULADO	963	KM A PIE	18
	NIVEL	Medio- Alto	GUIA	Enrique González y Miguel Peña 696955177		

Beneixama						
22 Abril		Altitud 592 m. Comarca Alt vinalopó				
EN COCHE 112 km		A-7 dirección Albacete hasta desvío Ontinyent-Alcoi. Salida Ontinyent-Villena. Dirección Bocairent-Villena hasta Beneixama				
Hora salida		Quedamos a las 8. Salida 8,15 en punto				
almuerzo		Bar a concretar				
Wikiloc orientativo		https://es.wikiloc.com/rutas-senderismo/pr-cv-52-sierra-de-la-solana-beneixama-9445847				
ANDANDO	RUTA	Excursión circular por la Serra de la Solana siguiendo partes del PR CV-52: alberg de Rita, font de la duenya, caseta de Castelló, torre forestal, Beneixama.				
	HORAS	5	DESNIVEL ACUMULADO	600	KM A PIE	16
	NIVEL	Medio- Alto	GUIA	Javier y Maribel 669118432		


Programa de excursiones del Grupo de Senderismo El Botánico
Marzo - Junio 2018

Algimia de Almonacid						
29 Abril		Altitud 486 m. Comarca Alto Palancia				
EN COCHE 72 km	TRAYECTO	Carretera Ademuz, coger el by-pass dirección Sagunto. Salir por la A23 dirección Teruel. Salir por la N234 y luego por la CV200				
Hora salida		8:30				
almuerzo		Almuerzo en ruta				
Wikiloc orientativo		https://es.wikiloc.com/rutas-senderismo/algimia-de-almonacid-p-la-rapita-trincheras-bco-de-rodana-9412490				
ANDANDO	RUTA	Circular: La Rápita (1106 m) - trincheras				
	HORAS		DESNIVEL ACUMULADO	651 1011	KM A PIE	21,33
	NIVEL	Alto	GUIA	Rafa García 670415323		

Bicorp						
6 Mayo		Altitud 292 m. Comarca Canal de Navarrés				
EN COCHE 91 km	TRAYECTO	Cr. Albacete-desvío Estubeny (a unos 58 km)-Anna-Chella-Bolbaite (almuerzo) - Navarrés-Quesa-Bicorp, sinllegar, desvío a la izquierda.				
Hora salida		8:30				
almuerzo		En Bolbaite, bar El Molino. (747 77 46 04) Está pasando el pueblo (no entrar), a la izquierda, antes del puente. https://www.facebook.com/Restaurante-Molino-Aldema-895165670553253/				
Nota		Bañador, por sí acaso				
Wikiloc orientativo		https://es.wikiloc.com/rutas-senderismo/barranco-salado-desde-el-benefetal-9588192				
ANDANDO	RUTA	Semi-circular PR-CV-237 Barranco Salado y algo más.				
	HORAS	5	DESNIVEL ACUMULADO	277 621	KM A PIE	14
	NIVEL	Medio- Alto	GUIA	Pepa, Pepe, Anna 630618842		

Programa de excursions del Grup de Senderismo El Botánico
Marzo - Junio 2018

Losilla (Aras de los Olmos)						
13 Mayo		Altitud 1048 m. Comarca Los Serranos				
EN COCHE 103 km	TRAYECTO	Autovía Ademuz hasta Aras de los Olmos y a la salida desvío a la derecha hasta la entrada de Losilla, por CV-355				
Hora salida		8:30				
almuerzo		No hay bar. En Ermita Santa Catalina (1158 m)				
Nota		Opcional alargar hacia La Verónica de la Muela				
Wikiloc orientativo		https://es.wikiloc.com/rutas-senderismo/2008-03-15-sl-cv-63-alto-de-la-muela-del-buitre-senda-verde-279381				
ANDANDO	RUTA	Circular SL-CV-63 con PR-CV-130 Alto de la Muela del Buitre (1541 m) - Senda Verde				
	HORAS	5	DESNIVEL	563	KM A PIE	14,2
	NIVEL	Medio	GUIA	Enrique González y Miguel Peña 696955177		

Parcent						
20 Mayo		Altitud 295 m. Comarca Marina Alta				
BUS 98 km		Telefona al guía per a resservar plaça, mínim una setmana abans.				
Hora eixida		8:30				
esmorzar		En Benissa - Bar Frau - Av País valencià, 1 - 96 611 33 07				
Nota		Es tot baixada y molt suau, trams llisos				
CAMINANT	RUTA	<u>Travesía Camins de pedra i aigua - tramo- (arquitectura hidràulica tradicional) por los pueblos de la Vall del Pop:</u> Mirador Coll de Rates (589 m) (Parcent) - senda de la Pansa - Parcent (295 m) - Alcalalí (226 m) - Xaló (189 m) - Llíber (274 m) - Senija (234 m).				
	HORES	5	DESNIVELL BAIXADA	355	KM A PEU	14
	NIVELL	mitjà	GUIA	Josep Font 654338231		

Programa de excursiones del Grupo de Senderismo El Botánico
Marzo - Junio 2018

27 Mayo		l'Alfàs del Pi Altitud 88 m. Comarca Marina Baixa				
EN BUS 137 km		Reserva tu plaza por WhatsApp al guía, una semana antes mínimo				
Hora salida		8:00				
almuerzo		En la playa de l'Albir. Hay muchos bares juntos, nos repartimos.				
Nota		Vamos todo el tiempo viendo el mar, con constantes subidas y bajadas. Es rompepiernas, abstenerse no preparados.				
Wikiloc orientativo		https://es.wikiloc.com/rutas-senderismo/serra-gelada-travesia-de-la-serra-gelada-ibp-80-hkg-17302565				
ANDANDO	RUTA	Travesía Serra Gelada : desde el Racó de l'Albir (l'Alfàs del Pi), por la Serra Gelada, hasta el Racó de Loix (Benidorm).				
	HORAS	5	DESNIVEL ACUMULADO	420 730	KM A PIE	13
	NIVEL	Medio- Alto	GUIA	Visent Bort 647476399		

3 Junio		Marines viejo (Marines) Altitud 455 m. Comarca Camp de Túria				
EN COCHE 43 km	TRAYECTO	Pista de Ademuz, hasta salida en Liria en dirección Marines-Olocau. Salida 4 CV-25 . Pasamos Marines nuevo (el del llano) -Olocau y cogiendo dirección Gátova llegamos a Marines Viejo (el de la montaña).				
Hora salida		8:30				
almuerzo		En bares de Marines, Nuevo Bar Bella o el Musical				
Nota		La subida al Gorgo es opcional				
Wikiloc orientativo		https://es.wikiloc.com/rutas-senderismo/al-gorgo-desde-marines-viejo-940103				
ANDANDO	RUTA	Circular: Marines Viejo (455 m.) - Gorgo (907m.) - Despoblado morisco de La Olla.				
	HORAS	4 ó 5	DESNIVEL	452	KM A PIE	14
	NIVEL	Medio	GUIA	Pepe 636304292 , Toñi, Emi		

Programa de excursiones del Grupo de Senderismo El Botánico
Marzo - Junio 2018

Gaibiel						
10 Junio		Altitud 517 m. Comarca Alto Palancia				
EN COCHE 69 km	TRAYECTO	Por el By Pass a la ctra de Teruel, llegar a Navajas, y a 10 Kms. esta Gaibiel.				
Hora salida		8:30				
almuerzo		Bares en Gaibiel				
Wikiloc orientativo		https://es.wikiloc.com/rutas-senderismo/pr-cv-417-parajes-de-gaibiel-4-5-14-6766545				
ANDANDO	RUTA	Circular PR-CV-417 Parajes de Gaibiel: aproximación a su patrimonio etnológico				
	HORAS	6	DESNIVEL ACUMULADO	209 853	KM A PIE	14
	NIVEL	Medio	GUIA	Fernando García 667477727		

Sot de Chera						
17 Junio		Altitud 240 m. Comarca Los Serranos				
EN COCHE 95 km	TRAYECTO	Pista Ademuz-Liria-desvío a Chulilla y sin entrar, a la izquierda, desvío a Sot de Chera				
Hora salida		8:30				
almuerzo		Bares en Sot de Chera, calle principal, frente a la Iglesia.				
Nota		Baño opcional, también en el mismo pueblo				
Wikiloc orientativo		https://es.wikiloc.com/rutas-senderismo/sot-de-chera-las-toscas-fuentes-anticlinal-15791789				
ANDANDO	RUTA	<u>Lineal</u> : del bar del almuerzo a las Toscas (remansos del río Reatillo), donde comeremos y nos bañaremos si hay agua. Vuelta.				
	HORAS	5	DESNIVEL	nada	KM A PIE	14
	NIVEL	Medio	GUIA	Paco Lli 606593933		

Programa de excursiones del Grupo de Senderismo El Botánico
Marzo - Junio 2018

25 Junio		Montanejos Altitud 418 m. Comarca Alto Mijares				
EN COCHE 90 km	TRAYECTO	Autovia A23 Teruel - salida 42 Jérica Caudiel y por CV-195 a Montanejos. Los coches los dejaremos antes de cruzar el primer puente a la izq. desde donde saldremos las dos opciones.				
Hora salida		8:30				
almuerzo		Bar Asador Gil, en la carretera que cruza el pueblo				
Nota ruta conjunta		Iremos inicialmente juntos barranquismo y senderismo, recorrido por SL, con vistas al Barranco de la Maimona que quedará a nuestra izquierda. Cuando el sendero cruza el barranco, nos dividiremos a elección: unos seguirán el sendero y otros bajaran por el barranco, por dentro del agua. En ambos casos la ruta será circular. Al finalizar ambas rutas acudiremos a la zona de baños, donde comeremos.				
Nota Barranquismo		Imprescindible calzado versátil de agua y tierra, con suela gruesa dura. Opcional: 1- Neopreno para los muy frioleros, pero en la fecha que es no creo que haga falta. 2- Mochila ligera que se pueda sumergir en el agua con bote estanco en su interior para pequeñas cosas como camiseta, botella de agua, protector solar, llaves coche, etc. Sirve uno de los chinos o cualquier bote de cocina de plástico hermético. Mejor no metas el móvil.				
wikiloc		http://es.wikiloc.com/wikiloc/view.do?id=7385548				
HORAS		4	DESNIVEL acumulado	451	KM A PIE	9,38
NIVEL		Medio	GUIA	Por agua: Juana Martí 609464834 (no llamar por las mañanas) Por tierra: Ana Espulgues 607382816 y Mari Carmen Camarillas		

