

Programa de excursiones del Grupo de Senderismo El Botánico
Noviembre y Diciembre 2017 y Enero y Febrero 2018



AVISO LEGAL

El servicio prestado por el grupo EL BOTÁNICO es gratuito.

La adhesión a las excursiones y actividades es voluntaria.

Cada persona asume por sí misma riesgo y responsabilidad.

En ningún caso es responsable el Grupo, ni sus guías ni demás organizadores.

Los menores de edad deben ir, obligatoriamente, acompañados de un adulto.

Puedes traer a tu mascota si no importuna y va en tu coche. Sí puede suponer peligro a las personas, no se admite.

Recordamos la importancia de tener un seguro personal de accidentes.

Damos muchísimos datos en la web y en el programa de excursiones.

Por favor, antes de andar por primera vez con nosotros y/o preguntarnos,

lee en nuestra web www.grupodelbotanico.com el apartado Nosotros.

Pregúntanos después de leerlos y no antes. Respeta nuestra intimidad.

No somos guías profesionales, somos un grupo de amigos, tenemos más o menos experiencia.

Gracias por tu atención.



Programa de excursiones del Grupo de Senderismo El Botánico
 Noviembre y Diciembre 2017 y Enero y Febrero 2018

RESUMEN

- sigue leyendo, este programa tiene 12 páginas y cada excursión su casilla -
- Los puentes están en rojo -

Día	Nivel	Guía	Población
NOVIEMBRE			
Miércoles 1 Noviembre - festivo nacional			
Celebramos el 23 Aniversario del Grupo: excursión hasta mediodía y comida			
5	Medio	Javier y Maribel	Bocairent-Banyeres (bus)
12	Medio	Vicent Vva. y Rosa Carrión	Olocau
19	Medio-Alto	María, Paqui y Núria	Alfondeguilla
26	Medio	Miguel Peña y Enrique	Chera
DICIEMBRE			
3	Medio-Alto	Fernando García	Villanueva de Viver-Pina
Miércoles 6 Diciembre - festivo nacional			
Viernes 8 Diciembre - festivo nacional			
10	Medio	Rubén	Utiel
17	Medio	Visent Bort	Alcira
24	Medio	Rafa García	Torrent
Lunes 25 Diciembre - festivo nacional			
31	Bajo	Pepa, Pepe y Anna	Manuel (tren)
ENERO			
Lunes 1 Enero - festivo nacional			
1	Bajo	Azu	Cullera (tren)
Sábado 6 Enero - festivo nacional			
7	Medio	Paco Lli	Villamarchante
14	Medio	Salva, Fernanda y Graciela	Benagéber
21	Medio	Pepe, Toñi y Emi	Canales (Sacañet)
28	Medio	Elia	Almedíjar
FEBRERO			
4	Medio	Boro y Pilar Agulló	Onda
11	Alto	Félix	Vistabella (bus)
18	Alto	Félix	Puebla de San Miguel (bus)
25	Medio-Alto	Paco Lli	Benicasim



Programa de excursiones del Grupo de Senderismo El Botánico
Noviembre y Diciembre 2017 y Enero y Febrero 2018

El 5 de Noviembre celebramos el 23 Aniversario del Grupo, con una comida (a las 14:30 horas), después de una travesía desde Bocairent a Banyeres

El Restaurante:

Albergue Ull de Canals (Banyeres de la Mariola)

<http://www.reservas.banyeres.com/>

Carretera CV-795, km 17 - 03450 Banyeres

Teléfonos: 965566531 - 619856179

El Menú :

Al centro (para 4): ensalada, papas y frutos secos

Primer plato : crepe de jamón y queso

Segundo plato (elegir 1 entre 3 opciones):

A) carne: churrasquitos al horno

B) pescado: merluza a la romana

C) vegetariano: crepe de verduras y rueda de verduras a la plancha

Postre: natillas

Incluye: pan, bebida (agua, cerveza, vino, refresco) y café o infusión

Nota: Celiacos y cualquier otra opción, contactar con los organizadores.

Después de comer, sin movernos del sitio:

Baile, si es posible. Salida del bus prevista a las 17:45.

Nota: excursión alternativa:

Si alguien necesita llevar el coche, puede hacer la excursión de ida y vuelta desde el Albergue (donde comeremos) hasta el nacimiento del río Vinalopó (Font de la Coveta), con menos desnivel y un total de 9 km. <https://es.wikiloc.com/wikiloc/view.do?id=2178873>

Esta opción también es válida para quien vaya en bus y no quiera hacer la travesía.

Inscripción:

Precios: comida 16 euros, bus 10 euros, seguro para no federados 2 euros

Para reservar plaza:

1º. -) envía WhatsApp (ó llama) al 669 11 84 32, facilitando estos datos:

Tu nombre y apellidos, el número de personas y la letra elegida de menú (A=carne, B=Pescado, C=Vegetariano).

Indica, a su vez, si irás en coche o en autobús y si estás federado o no

2º. -) Espera confirmación de la plaza y el número de cuenta para hacer el ingreso

3º. -) Ingresa sólo el importe de la comida (16 euros/persona), haciendo constar "comida Botánico y tu nombre y apellidos". Trae el resguardo a la comida.

Para pagar al autobús procura llevar el importe exacto:

El seguro para ese día (sólo para no federados) son 2 euros. El autobús son 10 euros


Tanto el autobús como el seguro se pagan en mano una vez montados en el autobús

Plazo máximo de inscripción, por exigencias de reserva, hasta el **miércoles 25 Octubre.**

Gracias por tu atención

Organizan los guías de la excursión: Javier y Maribel 669118432

Programa de excursiones del Grupo de Senderismo El Botánico
 Noviembre y Diciembre 2017 y Enero y Febrero 2018

5 Noviembre		Bocairent Altitud 680 m. Comarca Vall d'Albaida			
EN BUS 95 km		Reserva tu plaza enviando whatsApp al guía Al mismo tiempo gestionas la comida en Restaurante.			
Hora salida		8:00 quedamos, a las 8:15 salimos puntuales.			
almuerzo		De camino, en área de servicio			
ANDANDO	RUTA	Travesía Bocairent-Banyeres: Bocairent por GR a sierra de Mariola, nacimiento del Vinalopó, Banyeres (albergue Ull de Canals, en carretera a Alcoi).			
	HORAS	3 h 30 m	DESNIVEL	330	KM A PIE 11-12
	NIVEL	Medio	GUIA	Javier y Maribel 669118432	

12 Noviembre		Olocau Altitud 200 m. Comarca Camp de Túria			
EN COCHE 30 km	TRAYECTO	Cr Ademuz hasta Liria, salida 17 Olocau			
Hora salida		8:30			
almuerzo		Restaurante Los Arcos, al final del pueblo, con aparcamiento			
Nota		Salimos desde el bar			
Wikiloc orientativo		https://es.wikiloc.com/wikiloc/view.do?id=8144790			
ANDANDO	RUTA	Circular: Bar-Font dels Sentits-Masía del Tristán (Segorbe)-despoblado de la Olla (alquería islámica en Marines)- Castillo del Real ó de Alí -vuelta a Olocau por otro lado			
	HORAS	5-6	DESNIVEL ACUMULADO	515 848	KM A PIE 19
	NIVEL	Medio	GUIA	Vicent Villanueva 636936454 y Rosa Carrión	

Programa de excursiones del Grupo de Senderismo El Botánico
 Noviembre y Diciembre 2017 y Enero y Febrero 2018

19 Noviembre		Alfondeguilla				
		Altitud 219 m. Comarca Plana Baixa				
EN COCHE 61 km	TRAYECTO	Valencia - A7 - Vall d'Uxó - Alfondeguilla				
Hora salida		8:30				
almuerzo		Bar a la entrada del pueblo, desvío a la derecha. Aparcar.				
Nota						
wikiloc		https://es.wikiloc.com/wikiloc/view.do?id=4500180				
ANDANDO	RUTA	Circular PR-CV-138 Alfondeguilla-collado de la Mina -Mina de Cantallops-Camino y barranco de L'Horteta-vértice geodésico de la nevera (805 m)- castillo de Castro (778 m)- barranco y Font de la Penyeta- surera mare -alcornocal-barranco de Castro.				
	HORAS	5	DESNIVEL ACUMULADO	646 991	KM A PIE	14
	NIVEL	Medio- Alto	GUIA	María, Paqui y Núria Uribe 677800012		

26 Noviembre		Chera				
		Altitud 600 m. Comarca Requena-Utiel				
EN COCHE 78 km	TRAYECTO	A-3 hacia Madrid, salida 289 Requena-Chera. Aparcar en calle La piscina				
Hora salida		8:30				
almuerzo		Bares cercanos al aparcamiento				
Nota		Salimos desde el bar				
wikiloc		https://es.wikiloc.com/wikiloc/view.do?id=6154374				
ANDANDO	RUTA	Circular: Chera-Pico Rope (1142 m)-Cueva de la Garita-cascada La Chorrera-Chera				
	HORAS	6	DESNIVEL ACUMULADO	507 613	KM A PIE	16
	NIVEL	Medio	GUIA	Miguel Peña 696955177 y Enrique		

Programa de excursiones del Grupo de Senderismo El Botánico
 Noviembre y Diciembre 2017 y Enero y Febrero 2018

Villanueva de Viver						
3 Diciembre		Altitud 891 m. Comarca Alto Mijares				
EN COCHE 92 km	TRAYECTO	Salir hacia Sagunto y coger la A-23 (autovia Mudejar), luego coger la salida a Barracas y allí, sale la carretera a Villanueva de Viver				
Hora salida		8:30				
almuerzo		En ruta				
wikiloc		https://es.wikiloc.com/wikiloc/view.do?id=13149079				
ANDANDO	RUTA	Circular: Villanueva-subida de 7 km, fuerte al inicio, hasta el Pina o Santa Bárbara (1402 m) - el resto es bajada.				
	HORAS	6	DESNIVEL ACUMULADO	538 945	KM A PIE	14
	NIVEL	Medio- Alto	GUIA	Fernando García 667477727		


Utiel						
10 Diciembre		Altitud 720 m. Comarca Requena-Utiel				
EN COCHE 84 km	TRAYECTO	A-3 a Madrid, salida Utiel				
Hora salida		8:30				
almuerzo		Restaurante Casa La Abuela. A-3 Madrid-Valencia, km. 264				
Nota		Después de almorzar seguimos en coche hasta Urbanización				
wikiloc		https://es.wikiloc.com/wikiloc/view.do?id=9368177				
ANDANDO	RUTA	Circular PR-CV-177.3 La Mazorra				
	HORAS	5	DESNIVEL ACUMULADO	376 722	KM A PIE	14,5
	NIVEL	Medio	GUIA	Rubén 631981911 (enviar WhatsApp)		


Programa de excursiones del Grupo de Senderismo El Botánico
 Noviembre y Diciembre 2017 y Enero y Febrero 2018

Alzira						
17 Diciembre		Altitud 14 m. Comarca Ribera Alta				
EN COCHE 50 km	TRAYECTO	Cr Alicante, salida Alzira-Almusafes. Seguir dirección Algemesí. En Algemesí, seguir la carretera que va a Corbera y Alzira. A unos 2 km, a la izquierda, vemos la indicación a Forn de Carrascosa. Hay aparcamiento.				
Hora salida		8:30				
almuerzo		Forn de Carrascosa. Hay aparcamiento y 2 bares juntos. Nos repartimos, para no agobiar				
Nota		Después de almorzar continuamos en coche hasta el Paraje de la Murta, también con aparcamiento propio.				
ANDANDO	RUTA	Entrada a la Murta (220 m) - Creu del Cardenal (543 m)				
	HORAS	5	DESNIVEL	323	KM A PIE	13
	NIVEL	Medio	GUIA	Visent Bort 647476399		

Torrent						
24 Diciembre		Altitud 66 m. Comarca Huerta Oeste				
EN COCHE 13 km	TRAYECTO	Autovía a Torrente, dirección Calicanto				
Hora salida		8:30				
almuerzo		En el monte. No hay almuerzo en bar				
Nota		Excursión hasta el mediodía. A comer a casa				
referencia		https://es.wikiloc.com/wikiloc/view.do?id=19873891				
ANDANDO	RUTA	barranco L'horteta - Subida a Sierra Perenxiza				
	HORAS	5	DESNIVEL	227	KM A PIE	14
	NIVEL	Medio	GUIA	Rafa García 670415323		

Programa de excursiones del Grupo de Senderismo El Botánico
 Noviembre y Diciembre 2017 y Enero y Febrero 2018

31 Diciembre		Manuel			
		Altitud 40 m. Comarca Ribera Alta			
EN TREN		Acude a la RENFE, Estación del Norte, calle Xàtiva. Nos vemos en las taquillas a las 9:00 Saca tu billete de ida y vuelta a L'Enova-Manuel			
Horario ida del tren		9:23 (RENFE podría variar el horario actual) 45' trayecto			
Horario vuelta del tren		17:17 etc -cada media hora-			
almuerzo		Bares en la Plaza del pueblo			
Nota-1		Los guías nos esperan en la estación de tren, en Manuel			
Nota-2		Vamos a ritmo de paseo			
Opcional avisando		Nochevieja con los guías. Consultar 15 días antes.			
wikiloc		https://es.wikiloc.com/wikiloc/view.do?id=5424939			
ANDANDO	RUTA	Circular SL-CV-120 La Font Amarga, en Paraje de Las Salinas (Manuel y Villanueva de Castellón)			
	HORAS	pocas	DESNIVEL	75	KM A PIE 7
	NIVEL	Bajo	GUIA	Pepe, Pepa, Anna 630618842	

1 Enero		Cullera			
		Altitud 2 m. Comarca Ribera Baixa			
EN TREN		Acude a la RENFE, Estación del Norte, calle Xàtiva. Nos vemos en las taquillas a las 10:15 Saca tu billete de ida y vuelta a Cullera			
Hora ida del tren		10:41 (RENFE podría variar el horario actual)			
Horario vuelta del tren		18:17 etc -frecuencia de paso cada media hora-			
almuerzo		Bares al bajar del autobús			
Nota-1		Iremos en autobús desde el tren hasta el Puente			
Nota-2		Vamos a ritmo de paseo, a pasar el día sin prisas			
referencias		https://es.wikiloc.com/wikiloc/view.do?id=1641715 http://www.culleraturismo.com/quia/sendas-del-estany/			
ANDANDO	RUTA	Sendero local Puente de la Vega - desembocadura río Xuquer - playa l'Estanyet - Lago L'Estany y vuelta. Luego iremos por el Paseo marítimo.			
	HORAS	pocas	DESNIVEL	nada	KM A PIE 10
	NIVEL	Bajo	GUIA	Azu 662218761	

Programa de excursiones del Grupo de Senderismo El Botánico
 Noviembre y Diciembre 2017 y Enero y Febrero 2018

7 Enero		Villamarchante				
		Altitud 160 m. Comarca Camp del Túria				
EN COCHE 33 km	TRAYECTO	Cr Madrid, a Ribarroja - Villamarchante por carretera vieja El puente queda a la derecha, lo cruzamos e inmediatamente, a la izquierda, hay un aparcamiento				
Hora salida		8:30				
almuerzo		Bares en zona peatonal frente Ayuntamiento				
Nota		Después de almorzar vamos en coche al punto de inicio				
wikiloc		https://es.wikiloc.com/wikiloc/view.do?id=2531151 https://es.wikiloc.com/wikiloc/view.do?id=2531191				
ANDANDO	RUTA	Circular PR-CV-175 Les Rodanes (13 km - 226 m desnivel) Lineal PR-CV-175.1 Las Trincheras (3,28 km-153 m desnivel)				
	HORAS	5	DESNIVEL ACUMULADO	226 536	KM A PIE	13
	NIVEL	Medio	GUIA	Paco Lli 606593933		

14 Enero		Benagéber				
		Altitud 715 m. Comarca Los Serranos				
EN COCHE 107 km	TRAYECTO	Autovía A-3 a Utiel, tomar CV 390 a Tuéjar, en unos 24 km llegamos a Benagéber				
Hora salida		8:30				
almuerzo		En el pueblo				
Nota		Comida en el monte				
wikiloc		https://es.wikiloc.com/wikiloc/view.do?id=16132132				
ANDANDO	RUTA	Camino del Silencio: ruta por las aldeas de Benagéber				
	HORAS	4,30 - 5	DESNIVEL	387	KM A PIE	16,5
	NIVEL	Medio	GUIA	Salva 666396874, Fernanda y Graciela		

Programa de excursiones del Grupo de Senderismo El Botánico
 Noviembre y Diciembre 2017 y Enero y Febrero 2018

Canales (Sacañet)						
21 Enero		Altitud 1180 m. Comarca Alto Palancia				
EN COCHE 92 km	TRAYECTO	Cr. Ademuz hasta Casinos, desvío Alcublas-Sacañet				
Hora salida		8:30				
almuerzo		Bar en Alcublas				
Nota		llevar linternas o frontales para visitar la cueva de Sacañet				
ANDANDO	RUTA	Circular: Sacañet - Canales - Ventisqueros - vértice geodésico La Bellida (1320 m)				
	HORAS	5	DESNIVEL ACUMULADO	350 600	KM A PIE	15
	NIVEL	Medio	GUIA	Pepe 636304292 Toñi y Emi		

Almedíjar						
28 Enero		Altitud 411 m. Comarca Alto Palancia				
EN COCHE 70 km	TRAYECTO	Dirección Sagunto coger la A 23 hacia Teruel/Segorbe, salir en la salida Geldo/Segorbe, sin entrar en Geldo en la rotonda grande cruzar el polígono de Segorbe y en la siguiente rotonda coger el desvío a Castellnovo/Almedijar y, sin dejar esta carretera, llegar a la entrada de Almedíjar				
Hora salida		8:30				
almuerzo		Bar Asun/Carmen Viñado http://www.baralmedijar.com/				
wikiloc		https://es.wikiloc.com/wikiloc/view.do?id=7038486				
ANDANDO	RUTA	Circular por bosques de alcornoques: Barranco de Almanzor (Almedíjar) - Barranco de la Falaguera (Azuébar)				
	HORAS	5	DESNIVEL ACUMULADO	465 607	KM A PIE	10
	NIVEL	Medio	GUIA	Elia 625029751		

Programa de excursiones del Grupo de Senderismo El Botánico
 Noviembre y Diciembre 2017 y Enero y Febrero 2018

4 Febrero		Onda Altitud 194 m. Comarca Plana Baixa			
EN COCHE 73,6 km	TRAYECTO 53 minutos	Valencia-A7-CV10-Salida A-Camí de Onda-Onda-Aparcamos en la calle Luxemburgo cruce con la Calle 27, junto a paneles indicadores de la ruta (una referencia en las proximidades es el Cuartel de la Guardia Civil) Coordenadas punto de inicio: 39.9587540, -0.2665890 https://goo.gl/maps/reiekjUNDqx			
Hora salida		8:30 en la puerta del Botánico			
almuerzo		NO hay almuerzo en bar ni tiempo para comprarlo. Traerlo de casa			
Nota		Según el gps el día que la grabamos el desnivel y kilometraje era algo superior al que calibra Wikiloc y tardamos 3h30' en movimiento. El punto de inicio difiere también respecto al que hay en el track, aunque aparcando en este es fácil llegar a las coordenadas señaladas.			
Wikiloc orientativo		https://es.wikiloc.com/wikiloc/view.do?id=18814255			
ANDANDO	RUTA	Circular El Montí (583 m)			
	HORAS	4h30'	DESNIVEL	458 / 600m	KM A PIE 11,89 / 13
	NIVEL	Medio	GUIA	Boro y Pilar Agulló 649056456 - sólo para incidencias en ruta -	

11 Febrero		Vistabella Altitud 1246 m. Comarca Alcalatén			
EN BUS 146 km		Reserva tu plaza por whastApp a Visent Bort 647476399			
Hora salida		8:00 EN PUNTO			
almuerzo		En Monasterio San Juan de Penyagolosa http://www.hospederiasanjuan.com/			
Nota		Lleva frontal o linterna			
wikiloc		http://es.wikiloc.com/wikiloc/view.do?id=7421828			
ANDANDO	RUTA	Ascensión al Penyagolosa (1813 m) por el Barranco de la Pregunta			
	HORAS	6	DESNIVEL	567	KM A PIE 12
	NIVEL	Alto	GUIA	Félix 693022733	

Programa de excursiones del Grupo de Senderismo El Botánico
 Noviembre y Diciembre 2017 y Enero y Febrero 2018

18 Febrero		Puebla de San Miguel Altitud 1000 m. Comarca Rincón de Ademúz				
EN BUS 122 km		Reserva tu plaza por whastApp a Visent Bort 647476399				
Hora salida		8:00				
almuerzo		Bar San Miguel, en el mismo pueblo				
Nota		Abstenerse los no preparados, por favor				
wikiloc		https://es.wikiloc.com/wikiloc/view.do?id=5247657				
ANDANDO	RUTA	Circular: Puebla de San Miguel al Alto de Barracas (1838 m) o "Pico Calderón", la más alta de la Comunidad Valenciana.				
	HORAS	7-8	DESNIVEL	814 966	KM A PIE	21
	NIVEL	Alto	GUIA	Félix 693022733		

25 Febrero		Benicasim Altitud 15 m. Comarca Plana Alta				
EN COCHE 95 km	TRAYECTO	Valencia Benicassim por A-7 y N-340. Al entrar en Benicasim tomamos la carretera del Desierto de Las Palmas y una vez cruzado el puente sobre la A-7, unos 50 m. del puente y a mano derecha dejaremos los coches. Aquí de inicia la ruta.				
Hora salida		8:30				
almuerzo		No hay ningún bar en la zona. Se almuerza en la base de las Agujas, aproximadamente 45 minutos después de la salida.				
ANDANDO	RUTA	Base de las Agujas - opcional subida al pico (500 m), lo que hace que sea nivel alto - ruta por las fuentes - vuelta por el Barranco.				
	HORAS	6	DESNIVEL	400	KM A PIE	15
	NIVEL	Medio- Alto	GUIA	Paco Lli 606593933		

