



Fuente de La Parra - Algimia de Almonacid

AVISO LEGAL

El servicio prestado por el grupo EL BOTÁNICO es gratuito.
No somos guías profesionales, somos un grupo de amigos, tenemos más o menos experiencia.
La adhesión a las excursiones y actividades es voluntaria.
Cada persona asume por sí misma riesgo y responsabilidad.
En ningún caso es responsable el Grupo, ni sus guías ni demás organizadores.
Los menores de edad deben ir, obligatoriamente, acompañados de un adulto.
Puedes traer a tu mascota si no supone peligro para las personas y va en tu coche.
Recordamos la importancia de tener un seguro personal de accidentes.
Antes de tu primera vez con nosotros, es imprescindible leer Apartado 3 de la web.

www.grupodelbotanico.com

Gracias por tu atención.




Programa de excursiones del Grupo de Senderismo El Botánico
 Noviembre 2021 - Febrero 2022

RESUMEN

- Este programa tiene 12 páginas -
- Los puentes están en rojo**

Día	Nivel	Guía	Población
NOVIEMBRE			
Lunes 1 Noviembre - festivo nacional			
7	Medio-Alto	Pilar Agulló	Espadilla
14	Medio-Alto	Javier y Maribel	Alcora
Celebración 27 Aniversario del grupo			
21	Medio	Amparo C y Jesús Y	Serra
28	Medio	Carlos Wöllstein	Buñol (Casas del Mijares)
DICIEMBRE			
5	Medio	Manuel Rodríguez	Corbera - PNM
Lunes 6 Diciembre - festivo nacional			
Miércoles 8 Diciembre - festivo nacional			
12	Medio	Salva, Fernanda, Graciela	Borriol
19	Medio	Abel y Emi	Eslida
Sábado 25 Diciembre - festivo nacional			
26	Medio	Marisa González	Algimia de Almonacid
ENERO			
Sábado 1 Enero - festivo nacional			
2	Medio-Alto	Toñi Delgado	Arteas (Bejís) Peña Juliana
Jueves 6 Enero - Reyes			
Viernes 7 Enero - fiesta local			
9	2 niveles:MA-A	Francisco Cabezuelo	Xeresa - El Montdúver
16	Medio-Alto	Amparo C y Jesús Y	Aín
Sábado 22 Enero - San Vicente Ferrer			
23	Alto	Emilio González	Villalonga - Circo La Safor
30	Alto	Visent Bort	Polop - El Ponoig
FEBRERO			
6	Medio	Pepe Canet	Quesa
13	Medio-Alto	Visent Bort	Xodos - al Peñagolosa
20	Medio	Miguel Peño	Olocau
27	Medio	Amparo C y Jesús Y	Fuentes de Ayódar



Programa de excursiones del Grupo de Senderismo El Botánico
 Noviembre 2021 - Febrero 2022

Fuimos el 24-9-2006

7 Noviembre		Espadilla Altitud 294 m. Comarca Alto Mijares			
EN COCHE 91 km	TRAYECTO	Google maps https://goo.gl/maps/q8CoeEsAuRALVw868			
Hora salida		8:30 La guía os espera en el punto de inicio para empezar andar a las 9:40			
almuerzo		NO hay almuerzo en bar. Almorzamos EN RUTA. En Fuente de la Piqueta (no lleva agua)			
Nota-1		Fuerte ascenso al empezar. Ven desayunado. Trae almuerzo, comida y agua de casa.			
Nota-2		Sobre la marcha decidiremos si se hace la subida opcional al castillo (ida y vuelta): en total añadiremos 2km y un desnivel de aproximadamente 100m+, con tramo final técnico			
GPX, KML y descripción		https://www.kinautas.com/senderismo/ruta-circular-pena-saganta-espadilla circular - 10,14 km - 418 m desnivel - 698 m acumulado			
Wikiloc orientativo (incluye castillo)		https://es.wikiloc.com/rutas-senderismo/pr-cv-314-espadilla-pena-saganta-mas-variante-castillo-de-espadilla-17244059 circular - 11,36 km - 425 m desnivel - 758 m acumulado			
ANDANDO	RUTA	Circular: Espadilla-Peña Saganta Opcional: subida al castillo de Espadilla			
	HORAS	5	DESNIVEL	700	KM A PIE 10
	NIVEL	Medio-Alto	GUIA	Pilar Agulló 649056456 (sólo incidencias en ruta)	

Primera vez que vamos a Alcora

14 Noviembre		Alcora Altitud 279 m. Comarca Alcalatén			
EN COCHE 82 km	TRAYECTO	Por A-7 y CV-10 hasta salida 12 Sitjar - Camí Fondo - CV-21 y seguir dirección Alcora. https://goo.gl/maps/KdPYPgFngpY1SR6A			
Hora salida		8:30			
almuerzo		NO hay almuerzo en el bar, almorzamos en la ermita del Salvador, debajo del castillo.			
Nota		Opción nivel medio 9 km con menos desnivel (400 m)			
Wikiloc orientativo		https://es.wikiloc.com/rutas-senderismo/alcora-san-vicent-embalse-castillo-16243507			
ANDANDO	RUTA	Circular desde Alcora por parte del PR-90: Castillo de Alcora, pantano y ermita de San Cristóbal.			
	HORAS	4-5	DESNIVEL ACUMULADO	254 508	KM A PIE 12
	NIVEL	Medio-Alto	GUIA	Javier y Maribel 669118432	

Programa de excursiones del Grupo de Senderismo El Botánico
 Noviembre 2021 - Febrero 2022

Fuimos el 7-5-2017

21 Noviembre		Serra				
		Parque Natural Sierra Calderona				
		Altitud 330 m. Comarca Camp de Túria				
EN COCHE	TRAYECTO	Por CV-315 al Restaurante: https://goo.gl/maps/sHyzub8zFahQH8M28				
31 km						
	Hora salida	8:30				
	nota	Los coches se quedan aparcados en el aparcamiento del Restaurante y salimos andando desde ahí.				
	almuerzo	En monte, en Font de la Umbría				
	Comida 27 Aniversario	Ver página 5				
	Opción paseo	Frente al Restaurante, sendas: 1 km a Mirador Vizcaino y otras				
ANDANDO	RUTA	Restaurante Chaparral - Font de la Umbria - Font de Marianet - vuelta senda Rebalsadors - Restaurante				
	HORAS	4	DESNIVEL ACUMULADO	400 500	KM A PIE	9
	NIVEL	Medio	GUIA	Amparo Collado 679420971 y Jesús Yebenes		

Fuimos el 15-9-2019

28 Noviembre		Buñol (Casas del Mijares)				
		Altitud 355 m. Comarca Hoya de Buñol				
EN COCHE	TRAYECTO	Tomar la Autovía de Madrid A-3 y tomar la salida 322 dirección Buñol para continuar por la CV-425 que seguiremos para desviarnos por la CV-429 dirección a Yátova. Pasaremos Yátova y seguiremos por la CV-429 y después del km 19 hay una señal que dice "Mijares 1.500 m" antes del puente que cruza el río Mijares, giramos a la derecha por la CV-4290 "Perfectamente Señalizado" que nos llevará durante un 1,5 aproximadamente a la entrada del Albergue http://mijares.adev.es/turismo_rural.php que está cortado el paso para vehículos con una cadena, dejando nuestros vehículos cerca de la cadena de paso. Al lado de las casas del Mijares				
57 km						
	Hora salida	8:30				
	almuerzo	En el bar de la gasolinera, que está camino a Macastre y nos pilla de paso				
	Nota	Subida solo al inicio, 2-3 km por GR-7 y luego es llano o bajada				
	Wikiloc orientativo	https://es.wikiloc.com/rutas-senderismo/yatova-area-las-moratillas-el-fresnal-bco-queixal-cm-ibp-46-45327048				
ANDANDO	RUTA	Circular: Albergue Casas del Mijares - Albergue Las Moratillas - Barranco del Queixal - nacimiento del río Mijares - Albergue - Casas del Mijares				
	HORAS	4-5	DESNIVEL ACUMULADO	327 389	KM A PIE	13
	NIVEL	Medio	GUIA	Carlos Wöllstein 622683734		

Programa de excursiones del Grupo de Senderismo El Botánico
Noviembre 2021 - Febrero 2022

21 Noviembre 2021 - comida celebración 27 aniversario del grupo -
A las 14:30 horas, después de la excursión

El Restaurante:

Restaurante Chaparral

Ctra. Barraix-Garbí, km 2,2 46118 Serra

Teléfono 961 688 707 / 652 814 670

Web <https://www.restaurantechaparral.com/>

Facebook <https://www.facebook.com/restaurantechaparral>

Menú

Al centro (para 4): ensalada de la huerta, ensaladilla de ventresca, patatas bravas, pan con "all i oli"

Plato principal, a elegir entre 3 opciones:

A) carne: paella valenciana de pollo y conejo

B) pescado: paella del señoret

C) vegetal: paella de verdura

Postre a elegir: tarta de queso o tarta de chocolate

Bebida: 2 bebidas por persona (de 33 cl)

A elegir: Café/carajillo/infusión: 1 por persona

Reservas: directamente al Restaurante

- puedes reservar para varios. Cada cual paga lo suyo "in situ" -

2 opciones para reservar:

1.-) opción preferente, correo a: info@restaurantechaparral.com poniendo en el asunto: "reserva comida Botánico"

2.-) Llama al 961688707 solamente los jueves o viernes, de 10:00 a 14:00 horas

Las mesas son en terraza, de 10 personas.

Cuando reserves, especifica el plato principal que quieres

fecha límite dada por el Restaurante: jueves 18 Noviembre


precio: 28 euros

Pago en efectivo: procura llevarlo justo, por deferencia

El Restaurante admite también pago con tarjeta

Organizan

Amparo Collado 679420971 y Jesús Yebenes



Programa de excursiones del Grupo de Senderismo El Botánico
 Noviembre 2021 - Febrero 2022

Fuimos el 22-2-2004

5 Diciembre		Corbera				
		Paraje Natural Municipal Les Fontanelles				
		Altitud 17 m. Comarca Ribera Baixa				
EN COCHE 45 km	TRAYECTO	Google maps https://goo.gl/maps/k5UogSDh7cwZbNJ57				
Hora salida		8:30				
almuerzo		Bares en Corbera, cerca Av Fontanelles donde comienza la ruta				
Nota		Posibilidad de alargar y endurecer la ruta, según asistentes				
Wikiloc orientativo		https://ca.wikiloc.com/rutes-senderisme/corbera-les-corones-les-fontanelles-castillo-corbera-71998475				
ANDANDO	RUTA	Circular por la vertiente Norte de la Sierra de Corbera - recorreremos el frondoso Paraje Natural Municipal (PNM) Les Fontanelles y acabamos con la visita al castillo, por las vistas				
	HORAS	según	DESNIVEL ACUMULADO	296 404	KM A PIE	7,4
	NIVEL	Medio	GUIA	Manuel Rodríguez 609372551		

Fuimos el 22-5-2016

12 Diciembre		Borriol				
		Parque Natural Desert de Les Palmes				
		Altitud 208 m. Comarca Plana Alta				
EN COCHE 81 km	TRAYECTO	Autovía a Castellón, CV-10 a Bechi y Pobra Tornesa y, antes de llegar, desvío a Borriol. https://goo.gl/maps/bAAEsiHKBSLsjyBY7 Después de almorzar, iremos en coche unos 4 km hasta La Pedra				
Hora salida		8:30				
almuerzo		Bares en el pueblo				
Wikiloc orientativo		https://es.wikiloc.com/rutas-senderismo/pedra-font-codina-font-sant-marti-font-roc-pou-portuges-3218108				
ANDANDO	RUTA	Circular: ruta de las fuentes en la Sierra de Borriol				
	HORAS	4	DESNIVEL ACUMULADO	303 629	KM A PIE	11
	NIVEL	Medio	GUIA	Salva 666396874 Fernanda, Graciela		

Programa de excursiones del Grupo de Senderismo El Botánico
 Noviembre 2021 - Febrero 2022

Fuimos el 27-12-2020

19 Diciembre		Eslida Parque Natural Sierra de Espadán Altitud 381 m. Comarca Plana Baja				
EN COCHE 73 km	TRAYECTO	Por CV 35 - A7 - CV10 - CV223 https://goo.gl/maps/dhLoPfey8DnAEi288				
Hora salida		8:30				
almuerzo		Bar Paquita, en Eslida				
Wikiloc orientativo		https://ca.wikiloc.com/rutes-senderisme/eslidainbotanico-18906153				
ANDANDO	RUTA	Eslida a Aín por Umbría de la Batalla, el alcornocal. Vuelta por la pinada.				
	HORAS	5	DESNIVEL ACUMULADO	301 500	KM A PIE	14
	NIVEL	Medio	GUIA	Abel 656617113 y Emi		

Felices fiestas

Fuimos el 29-4-2018

26 Diciembre		Algimia de Almonacid Parque Natural Sierra de Espadán Altitud 486 m. Comarca l'Alt Palància				
EN COCHE 75 km	TRAYECTO	N234 Autovía Mudéjar/ Salida Segorbe: En la 2ª rotonda (supermercado DÍA) giro derecha CV200, seguir hasta rotonda y girar a la derecha dir. Algimia/ Val de Almonacid CV 215: Atravesamos pedanía Peñalva, Vall de Almonacid, Algimia de Almonacid y aparcar en Fuente de la Calzada https://goo.gl/maps/cxXS5sEFFMNUP62B6				
Hora salida		8:30				
almuerzo		En el monte, en la Fuente de La Calzada, inicio de la ruta				
Nota		Llevar luz frontal visita cueva				
Wikiloc orientativo		https://es.wikiloc.com/rutas-senderismo/pico-espadan-por-el-barranco-de-agua-negra-y-cueva-del-estuco-8474269				
ANDANDO	RUTA	Circular:Fuente de la Calzada- Barranco Aguas Negras- Pico Espadán - Cueva del Estuco				
	HORAS	4-4,30	DESNIVEL ACUMULADO	544 575	KM A PIE	9,5-10
	NIVEL	Medio	GUIA	Marisa González 622106979		

Programa de excursiones del Grupo de Senderismo El Botánico
 Noviembre 2021 - Febrero 2022

feliz año

Fuimos en 24-2-2013

2 Enero		Arteas De Arriba (Bejís) Altitud 955 m. Comarca Alto Palancia				
EN COCHE 71 km	TRAYECTO	A Bejís con Google maps : https://goo.gl/maps/uomHWrPxwBFqzKnL8				
Hora salida		8:30				
almuerzo		En Bejís, bar el tren pita, junto al Ayuntamiento				
Nota		Después de almorzar, volvemos a coger el coche. Desde el acueducto de Bejís, una estrechísima carretera nos lleva a Arteas de Arriba, aldea a 6 km de Bejís Aparcamos en una antigua era reconvertida en aparcamiento. No aparcar en la aldea porque molestan los coches				
Wikiloc orientativo		https://es.wikiloc.com/rutas-senderismo/arteas-de-arriba-pena-juliana-67382106				
ANDANDO	RUTA	Circular: Tramo PR-CV-273 y GR-7 desde Arteas de Arriba (955 m) a Peña Juliana (1394 m)				
	HORAS	5	DESNIVEL ACUMULADO	553 599	KM A PIE	14
	NIVEL	Medio- Alto	GUIA	Toñi Delgado 658921188		

Fuimos el 1-12-2019

9 Enero		Xeresa Altitud 30 m. Comarca La Safor				
EN COCHE 68 km	TRAYECTO	Autovía Alicante, salida 60 https://goo.gl/maps/ZkbErG7TLjZdFcPX8				
Hora salida		8:30				
almuerzo		Bar en Xeresa				
Nota		Excursión a dos Niveles: Nivel Medio-Alto y Nivel Alto				
Wikiloc orientativo		https://es.wikiloc.com/wikiloc/view.do?id=8712756				
ANDANDO	RUTA	Circular PR-CV-153 Desde Xeresa, ascensión al Montdúver, mirador del Mediterráneo. <u>Subimos por la vertical y nos dividimos:</u> 1.- Nivel Medio-Alto: al Picaio (477 m) 2.- Nivel Alto: seguir hasta las Antenas del Montdúver (843 m) Reagrupamiento y vuelta conjunta.				
	HORAS	6	DESNIVEL ACUMULADO	811 +930/-1016	KM A PIE	15
	NIVEL	Medio- Alto	GUIA	Francisco Cabezuelo 615818783		

Programa de excursiones del Grupo de Senderismo El Botánico
 Noviembre 2021 - Febrero 2022

Fuimos el 13-11-2016

16 Enero		Aín				
		Parque Natural Sierra de Espadán Altitud 498 m. Comarca Plana Baja				
EN COCHE 78 km	TRAYECTO	AP-7 y A-7 https://goo.gl/maps/DfJmLoewFCTVbdUX7				
Hora salida		8:30				
almuerzo		Bar en Aín				
Wikiloc orientativo		https://es.wikiloc.com/rutas-senderismo/ain-alcudia-de-veo-pico-espadan-4626331				
ANDANDO	RUTA	Circular Aín - Alcudia de Veo - Pico Espadán (1099 m)- Aín				
	HORAS	5	DESNIVEL ACUMULADO	695 895	KM A PIE	14
	NIVEL	Medio- Alto	GUIA	Amparo Collado 679420971 y Jesús Yebenes		

Fuimos el 14-1-1996

23 Enero		Villalonga				
		Altitud 92 m. Comarca La Safor				
EN COCHE 89 km	TRAYECTO	Google maps: https://goo.gl/maps/Q2XnKeYwrUc1Jcdu7 Por AP-7, salida CV-686 por N-332 y calle Font de la Reprimala hasta Casatarsan, que está a 7,8 km de Villalonga				
Hora salida		8:30				
almuerzo		En bares de Villalonga (por concretar)				
Nota		Después del café se seguirá 20 min. en coche, por pista, hasta el punto de inicio de la ruta en Casatarsan: https://goo.gl/maps/MjTpW21vt1SAgGmz7				
Nota		Ruta no aconsejable para no habituados al senderismo				
Nota		Acceso opcional a la finestra de la Safor				
Wikiloc orientativo		https://es.wikiloc.com/rutas-senderismo/circo-y-cima-de-la-safor-por-jlg-fos-films-20853597				
ANDANDO	RUTA	Circular Circo de La Safor, con PR-CV-42 y PR-CV-207: Casatarsan (a 7,8 km de Villalonga, a 446 m)- Mirador (820 m) - Finestra (889) - Mirador (904 m)- Nevero (933 m)- Cima de La Safor (1013 m) -Área recreativa Font dels Olbits (554 m) - Barranquet (441 m)-Refugio (362 m)- Ermita (208 m)-río Serpis (188 m)- Fábrica de luz (191 m, en km 10)-vía verde (190 m)- Apeadero (184 m)-Túnel (195 m)- Caserío (374 m)-Casatarsan (446 m)				
	HORAS	7	DESNIVEL ACUMULADO	832 1002	KM A PIE	14
	NIVEL	Alto	GUIA	Emilio González 660678853		

Programa de excursiones del Grupo de Senderismo El Botánico
 Noviembre 2021 - Febrero 2022

Fuimos el 29-10-2017


30 Enero		Polop				
		Altitud 262 m. Comarca Marina Baja				
EN BUS 142 km		Para reservar plaza, envía un whatsapp al guía				
Hora salida		8:00				
almuerzo		En ruta				
Wikiloc orientativo		https://ca.wikiloc.com/rutes-a-peu/polop-21583734				
ANDANDO	RUTA	Desde el helipuerto, donde nos deja el bus - PR-CV-17 con ascenso al Ponoig (1181 m) - bajamos hasta el bar Buda, donde nos recoge el bus				
	HORAS	5	DESNIVEL ACUMULADO	950 +853/-999	KM A PIE	14
	NIVEL	Alto	GUIA	Visent Bort 647476399		

Fuimos el 23-9-2018

6 Febrero		Quesa				
		Altitud 200 m. Comarca Canal de Navarrés				
EN COCHE 86 km	TRAYECTO	Por CV-560 y A-7 Google maps https://goo.gl/maps/Wa4fb4pzWD4jDKTT8				
Hora salida		8:30				
almuerzo		Bar El Molino, nada más pasar Bolbaite, antes de cruzar puente				
Wikiloc orientativo		https://es.wikiloc.com/rutas-senderismo/vg-cruz-de-la-ceja-fuentes-chorradores-de-navarres-embalse-escalona-quesa-17838994				
ANDANDO	RUTA	Circular: Quesa-Cruz de la Ceja-Fuentes-Chorradores de Navarres-Embalse de Escalona-Quesa				
	HORAS	5	DESNIVEL ACUMULADO	341 460	KM A PIE	15
	NIVEL	Medio	GUIA	Pepe Canet 636304292		

Programa de excursiones del Grupo de Senderismo El Botánico
 Noviembre 2021 - Febrero 2022

Fuimos el 26-1-2020

13 Febrero		Xodos				
		Parque Natural Penyagolosa				
		Altitud 1063 m. Comarca l'Alcalatén				
EN BUS 137 km		Para reservar plaza, envía un whatsapp al guía				
Hora salida		8:00				
almuerzo		Bares en Xodos				
ANDANDO	RUTA	Travesía: Salimos de Xodos seguimos el GR-33 - subida al Penyagolosa (1813 m) - Bajada por el Barranco de la Pegunta - Monasterio de San Juan de Penyagolosa (Vistabella del Maestrazgo), donde nos recoge el bus				
	HORAS	6	DESNIVEL ACUMULADO	750	KM A PIE	14
	NIVEL	Medio- Alto	GUIA	Visent Bort 647476399		

Fuimos el 12-11-2017

20 Febrero		Olocau				
		Parque Natural Sierra Calderona				
		Altitud 200 m. Comarca Camp de Túria				
EN COCHE 36 km	TRAYECTO	https://goo.gl/maps/NZbXyJ1BHtdc9itA8 Punto de inicio: Cementerio de Olocau. Si hubiese demasiados coches, saldríamos desde el pueblo, lo cual supone alargar la ruta unos 2 Km.				
Hora salida		8:30				
Almuerzo		NO HAY ALMUERZO EN BAR. Almorzamos en el monte, en el sendero de Les Macollades, antes de emprender la subida.				
nota		La ruta incluye una subida fuerte y una bajada pronunciada con tierra suelta, el resto es bastante llevadero.				
Wikiloc Sentido inverso		https://es.wikiloc.com/rutas-senderismo/olocau-puntal-dels-llops-laigualeig-la-solana-font-del-melxor-olocau-por-les-macollades-y-la-senia-12884779				
ANDANDO	RUTA	Olocau-Les Macollades (292 m)-Pico Solana (567 m)-Puntal dels Llops (424 m)-Olocau				
	HORAS	4	DESNIVEL	450	KM A PIE	10
	NIVEL	Medio	GUIA	Miguel Peño 696955177		

Programa de excursiones del Grupo de Senderismo El Botánico
 Noviembre 2021 - Febrero 2022

Fuimos 21-12-1997

27 Febrero		Fuentes de Ayódar Parque Natural Sierra de Espadán Altitud 505 m. Comarca Alto Mijares				
EN COCHE 96 km	TRAYECTO	AP-7 https://goo.gl/maps/9HVi62KvCtuXLT2n8				
Hora salida		8:30				
almuerzo		En Ayódar, Mesón La Torre 89 km: https://goo.gl/maps/TsPDALqNFtejhAwE9				
Nota		Después de almorzar, seguimos en coche 6 km hasta Fuentes de Ayódar: https://goo.gl/maps/Y649EthixLS6FjZaA				
Wikiloc orientativo		https://es.wikiloc.com/rutas-carrera-por-montana/fuentes-de-ayodar-pozo-negro-video-del-recorrido-52830104				
ANDANDO	RUTA	Circular Fuentes de Ayódar - Pozo Negro - Torralba del Pinar				
	HORAS	5	DESNIVEL ACUMULADO	378 495	KM A PIE	15
	NIVEL	Medio	GUIA	Amparo Collado 679420971 y Jesús Yebenes		

