


Programa de excursiones del Grupo de Senderismo El Botánico
Noviembre 2020 - Febrero 2021



AVISO LEGAL

El servicio prestado por el grupo EL BOTÁNICO es gratuito.
No somos guías profesionales, somos un grupo de amigos, tenemos más o menos experiencia.

La adhesión a las excursiones y actividades es voluntaria.

Cada persona asume por sí misma riesgo y responsabilidad.

En ningún caso es responsable el Grupo, ni sus guías ni demás organizadores.

Los menores de edad deben ir, obligatoriamente, acompañados de un adulto.

Puedes traer a tu mascota si no supone peligro para las personas y va en tu coche.

Recordamos la importancia de tener un seguro personal de accidentes.

Antes de tu primera vez con nosotros, es imprescindible leer Apartado 3 de la web.

www.grupodelbotanico.com

Gracias por tu atención.




Programa de excursiones del Grupo de Senderismo El Botánico
 Noviembre 2020 - Febrero 2021

RESUMEN

Los puentes están en rojo

Día	Nivel	Guía	Población
NOVIEMBRE			
1	Medio	Santiago Reig	Manzanera (Teruel)
8	Medio-Alto	Amparo, Belén y Jesús	Titáguas
15	Medio	Javier y Maribel	Font de la Figuera
22	Medio	Toñi Delgado	Benicásim
Este mes el grupo de senderismo cumple 26 años			
29	Medio-Bajo	Anna, Pepa, Pepe	Carcaixent
DICIEMBRE			
6			
Martes 8 - La Inmaculada			
13	Medio	Núria y Sole	Vilavella
20	Medio	Elia y Paco Lli	Vilafamés
viernes 25 - Navidad			
27	Medio	Abel	Eslida
ENERO			
viernes 1 - año nuevo			
3	Medio	Pepe Canet	Sacañet
Miércoles 6 - Reyes			
10	Medio	Pilar Agulló	Sot de Ferrer
17	Medio	Pepe Canet	Enguera
24	Medio	Emilio González	Beniatjar
31	Alto	Visent Bort	Puebla de San Miguel (bus)
FEBRERO			
7	Medio	Miguel Peño	Siete Aguas
14	Medio-Alto	Visent Bort	Xodos - Peñagolosa (bus)
21	Medio	Pilar Agulló, Miguel Peño	Olocau
28	Medio	Amparo, Belén y Jesús	Gilet



Programa de excursiones del Grupo de Senderismo El Botánico
 Noviembre 2020 - Febrero 2021

1 Noviembre		Manzanera (Teruel) Altitud 996 m. Comarca Gúdar-Javalambre				
EN COCHE 120 km	TRAYECTO	Autovía Teruel, salida Manzanera https://goo.gl/maps/CZ6VEFzdND5JNZ289				
Hora salida		8:30				
almuerzo		Bares (están juntos) en Manzanera				
Nota		Después de almorzar vamos, todos juntos siguiéndonos, en coche al punto de inicio de la ruta (10 km): fuente de la Paloma				
Wikiloc orientativo (por acceso y fotos)		https://es.wikiloc.com/rutas-senderismo/fuente-de-la-paloma-pozo-junco-manzanera-abejuela-teruel-949089				
ANDANDO	RUTA	Circular: Fuente La Paloma - Pozo Junco				
	HORAS	4	DESNIVEL	400	KM A PIE	11,5
	NIVEL	Medio	GUIA	Santiago Reig 652986087		

8 Noviembre		Titáguas Altitud 720 m. Comarca Los Serranos				
EN COCHE 88 km	TRAYECTO	CV-35 ctra. de Ademuz , a Túejar y Titáguas https://goo.gl/maps/NbZEPGTKoYdQvGa7				
Hora salida		8:30				
almuerzo		Bar Manteca, en el pueblo				
Nota -1		Después de almorzar haremos 5 km más en coche, hasta el punto de inicio de la ruta				
Nota-2		Baño opcional				
Wikiloc orientativo Será al revés		https://es.wikiloc.com/rutas-senderismo/alto-de-titaguas-cascada-de-bercolon-9409654				
ANDANDO	RUTA	Circular : Alto de Titáguas (985 m) - cascada de Bercolón (606 m). Seguimos tramos de PR-CV-220 y PR-CV 41 Comeremos en la Piscifactoría				
	HORAS	5	DESNIVEL D.ACUMULADO	462 776	KM A PIE	14
	NIVEL	Medio- Alto	GUIAS	Amparo Collado 679420971, Belén Mocholí y Jesús Yebeles		

Programa de excursiones del Grupo de Senderismo El Botánico
 Noviembre 2020 - Febrero 2021

15 Noviembre		La Font de la Figuera Altitud 553 m. Comarca La Costera				
EN COCHE 97 km	TRAYECTO	Dirección Albacete por A-7 y A-35 hasta salida La Font de la Figuera. https://goo.gl/maps/HQcvWmMb1VaYWxG86				
Hora salida		Quedamos 8:15 para salir 8:30 en punto				
Almuerzo		Bar El Serrano II, en área de servicio. No permiten entrar comida. Salida 14 - Navalón				
Nota		El nivel es medio, pero hay que estar habituado a caminar por montaña. Subida fuerte al principio y bajada suave a la vuelta.				
Wikiloc orientativo		https://es.wikiloc.com/rutas-senderismo/font-de-la-figuera-senda-del-capurutxo-9650681				
ANDANDO	RUTA	Senda y subida al Capurutxo desde área recreativa el Pijirri. Altitud 902 m. Ruta circular.				
	HORAS	4	DESNIVEL	388	KM A PIE	11,6
	NIVEL	Medio	D.ACUMULADO	465	GUIA	Javier y Maribel - 669118432

22 Noviembre		Benicàssim Parque Natural Desierto de Las Palmas Altitud 15 m. Comarca Plana Alta				
EN COCHE 77 km	TRAYECTO	CV-35 dirección Ademuz - AP-7 salida 46 hacia N-340. Vamos al Ayuntamiento, por lo que cogemos la salida CV-147. https://goo.gl/maps/7pfiBN86nSghc6uA8 Aparcamos alrededor del Ayuntamiento Salimos andando desde ahí.				
Hora salida		8:30				
Almuerzo		Bares alrededor del Ayuntamiento				
Nota Parque Natural		http://www.parquesnaturales.gva.es/es/web/pn-desert-de-les-palmes/recomendaciones-para-la-visita				
Wikiloc orientativo		https://es.wikiloc.com/rutas-senderismo/161-senderisme-en-tren-volta-a-les-agulles-st-aqueda-i-font-talla-benicassim-castello-16090424				
ANDANDO	RUTA	Circular a las Agujas. Opcional subirlas (datos sin subirlas)				
	HORAS	5	DESNIVEL	422	KM A PIE	12
	NIVEL	Medio	GUIA	Toñi Delgado 658921188		

Programa de excursiones del Grupo de Senderismo El Botánico
Noviembre 2020 - Febrero 2021

29 de Noviembre 2020 - comida celebración 26 Aniversario del Grupo.
A las 14:00 horas, después de la excursión

El Restaurante:

Terraza-Bar San Blas, en Urbanización San Blas, Carcaixent

Teléfono 620 27 31 59

Facebook <https://www.facebook.com/TerrazaBarSanBlas>

Acceso <https://goo.gl/maps/amCaPnFPXpTaTQhk9>

El menú :

Al centro (para 4): ensalada valenciana, ensaladilla rusa, patatas bravas, pan con tomate y pan con allioli

Plato principal, a elegir entre 3 opciones:

A) carne: paella valenciana

B) pescado: arroz del señoret

C) vegetal: paella de verdura

Postre: tarta

Incluye: pan y bebidas: agua, cerveza, sangría, vino tinto y blanco, refresco, café/infusión.

Nota: Celiacos, alergias, intolerancias y cualquier otra opción, contactar con **Pepe** 962461700 (es fijo y móvil)

La inscripción para asistir a la comida:

El importe: 23 euros/persona

La cuenta bancaria a la que hacer el ingreso:

Nº de cuenta, a nombre de José Alcácer García (Pepe), en Bankia:

ES89 2038 6243 8330 0024 3280

Los datos que tienes que aportar al ingreso bancario:

1.-) Tu nombre y apellidos; 2.-) Comida Botánico; 3.-) letra (**A, B o C**) del plato principal que elijas. Ejemplo: Pepa Hernández Navarro-Botánico-B

En el mismo ingreso puedes incluir a otras personas, aportando los mismos datos de cada una. No te preocupes que no quepa todo, lo que no quepa lo pones por whatsapp o se lo dices a Pepa por teléfono

Para justificar el ingreso:

1º.-) haz una foto al ingreso, con el móvil

3º.-) envíasela por WhatsApp a **Pepa** 630 61 88 42 y escribe los datos que no consten

4º.-) Lleva el justificante del ingreso a la comida

Pagos en mano, sí no queda más opción:

Sí te es imprescindible el pago en mano, llama a Pepa

Plazo máximo de inscripción, por exigencias de reserva, hasta el **viernes 20 Noviembre.**

Gracias por tu atención

Notas: Devolución del importe, sí se suspende por falta de aforo o por circunstancias excepcionales

Programa de excursiones del Grupo de Senderismo El Botánico
 Noviembre 2020 - Febrero 2021

29 Noviembre		Carcaixent				
		Altitud 21 m. Comarca Ribera Alta				
EN COCHE 50 km	TRAYECTO	Autovía Albacete, desvío Alzira, pasar Alzira y a mano derecha ir dirección Carcaixent (es la carretera antigua) a la entrada, en la gasolinera y rotonda, esperar para juntarnos. https://goo.gl/maps/amCaPnFPXpTaTQhk9				
Hora salida		8:30				
Almuerzo		Bar la rotonda, a la entrada de Carcaixent				
nota		Excursión de medio día. Ruta no señalizada.				
ANDANDO	RUTA	Semicircular desde el restaurante San Blas, de la Urbanización San Blas. Vamos por los alrededores: Casa de Ribera y Realengo.				
	HORAS	3	DESNIVEL	80	KM A PIE	8
	NIVEL	Medio-Bajo	GUIA	Pepa, Pepe 962461700 (es fijo y móvil), Anna		

6 Diciembre	Altitud m. Comarca
<p>Sí hubiese guía a última hora, se avisará en la web</p>	

Programa de excursiones del Grupo de Senderismo El Botánico
 Noviembre 2020 - Febrero 2021

13 Diciembre		Vilavella			
		Altitud 38 m. Comarca Plana Baixa			
EN COCHE 56 km	TRAYECTO	Por AP-7 y A-7 https://goo.gl/maps/af4BUpRTPcTEzbBn6			
Hora salida		8:30			
Almuerzo		En Vilavella. Bar La Cantera Ubicación https://maps.app.goo.gl/7wKbsn4Cw4ZAmgEv6			
Nota cultural		Espacio Minero María Fernanda, trincheras de la guerra civil y, ya en la población, la ruta de los balnearios: hubo 14, queda uno.			
wikiloc		https://es.wikiloc.com/rutas-senderismo/la-vilavella-pic-creu-de-ferro-pic-font-de-cabres-trincheraslinea-xyz-querra-civil-22254163			
ANDANDO	RUTA	Circular: La Vilavella-Pic Creu de Ferro-Pic Font de Cabres-Trincheras (línea XYZ) Guerra Civil			
	HORAS	6	DESNIVEL	463	KM A PIE 8,57
	NIVEL	Medio	GUIA	Sole Ordaz 649650236 y Núria Uribe	

20 Diciembre		Vilafamés			
		Altitud 391 m. Comarca Plana Alta			
EN COCHE 94 km	TRAYECTO	Salida dirección Barcelona, tomar la CV-10 y salida en Vilafamés https://goo.gl/maps/1KtFJsSqJBDWU9Mj9			
Hora salida		8:30			
almuerzo		No hay bar. Haremos el almuerzo en la montaña			
Nota		El nº máximo de personas que puede hacer la excursión será el que se indique en las normas vigentes en su momento. El nº de personas máximo por coche será de 4, utilizando mascarilla. Respetaremos la distancia social para cuidarnos todos.			
Wikiloc orientativo		https://es.wikiloc.com/rutas-senderismo/vilafames-roques-de-mallasen-font-de-la-canal-mas-panero-15405369			
ANDANDO	RUTA	Circular: Roques de Mallasén - Font de la Canal - Mas Panadero			
	HORAS	4	DESNIVEL	400	KM A PIE 10
	NIVEL	Medio	GUIA	Elia 625029751 y Paco Lli	

Programa de excursiones del Grupo de Senderismo El Botánico
 Noviembre 2020 - Febrero 2021

Felices fiestas

27 Diciembre		Eslida Parque Natural Sierra de Espadán Altitud 381 m. Comarca Plana Baja				
EN COCHE 73 km	TRAYECTO	Por CV 35 - A7 - CV10 - CV223 https://goo.gl/maps/dhLoPfey8DnAEi288				
Hora salida		8:30				
almuerzo		Bar Paquita, en Eslida				
Wikiloc orientativo		https://ca.wikiloc.com/rutes-senderisme/eslidainbotanico-18906153				
ANDANDO	RUTA	Eslida a Aín por Umbría de la Batalla, el alcornocal. Vuelta por la pinada.				
	HORAS	5	DESNIVEL ACUMULADO	301 500	KM A PIE	14
	NIVEL	Medio	GUIA	Abel 656617113		

feliz año

3 Enero		Sacañet Altitud 1180 m. Comarca Alto Palancia				
EN COCHE 65 km	TRAYECTO	Cr. Ademuz hasta Casinos, desvío Alcublas-Sacañet https://goo.gl/maps/pRKDW2sVFFDoXgT19				
Hora salida		8:30				
Almuerzo		Bar en Alcublas. Sí está abierto iremos al Collao de la Seca: https://www.turismolaserrania.es/elcollaodelaseca/ https://www.facebook.com/El-Collao-de-La-Seca-399408403441476/ acceso en coche: https://goo.gl/maps/nzi812fGrZA8phsR6				
nota		llevar linternas o frontales para visitar la cueva de Sacañet				
Wikiloc		https://es.wikiloc.com/rutas-senderismo/los-ventisqueros-de-la-bellida-sacanet-canales-46308751				
ANDANDO	RUTA	Circular: Sacañet - Canales - Ventisqueros - vértice geodésico La Bellida (1320 m)				
	HORAS	5	DESNIVEL ACUMULADO	331 526	KM A PIE	15,85
	NIVEL	Medio	GUIA	Pepe Canet 636304292		


Programa de excursiones del Grupo de Senderismo El Botánico
 Noviembre 2020 - Febrero 2021

10 Enero		Sot de Ferrer				
		Altitud 230 m. Comarca Alto Palancia				
EN COCHE 48 km	TRAYECTO	https://goo.gl/maps/9oUJvTPxpZK4X4769				
Hora salida		8:30				
Almuerzo		NO HAY ALMUERZO EN BAR. Almorzamos en ruta.				
Nota		La guía nos espera en el inicio de la subida al Calvario, en la Calle Nueva. Hay sitio para aparcar.				
wikiloc		https://es.wikiloc.com/wikiloc/spatialArtifacts.do?event=setCurrentSpatialArtifact&id=48686373				
ANDANDO	RUTA	Circular: Sot de Ferrer-Ermita San Antonio-Casa Jallar-Serrabogar-Terrero-Sot de Ferrer				
	HORAS	4	DESNIVEL	415	KM A PIE	14
	NIVEL	Medio	GUIA	Pilar Agulló 649056456 (sólo incidencias en ruta)		

17 Enero		Enguera				
		Altitud 320 m. Comarca Canal de Navarrés				
EN COCHE 74 km	TRAYECTO	Autovía Albacete, ignorar desvío Játiva, ignorar desvío Estubeny. Tomar siguiente desvío: salida 42 Enguera. https://goo.gl/maps/HDNiEuYwv2eN8PL4A Aparcar cerca de la Cooperativa, que está en la misma carretera, dentro del pueblo.				
Hora salida		8:30				
almuerzo		Mesón Enguerino				
ANDANDO	RUTA	Umbría de La Plana - Mojón Blanco - Poblado Íbero y Castillo				
	HORAS	5	DESNIVEL ACUMULADO	400 600	KM A PIE	14
	NIVEL	Medio	GUIA	Pepe Canet 636304292		


Programa de excursiones del Grupo de Senderismo El Botánico
 Noviembre 2020 - Febrero 2021

24 Enero		Beniatjar				
		Altitud 417 m. Comarca Valle de Albaida				
EN COCHE 91 km	TRAYECTO	Cogeremos la A7 dirección Alicante/Albacete. Cogemos la salida 410 dirección Gandía /L'Ollería hacia la CV-60. Pararemos antes en Montaberner para tomar café, aunque se confirmará el sitio definitivo los días previos a la ruta. Después, desde la CV-60 cogeremos la salida hacia la CV-622 dirección Beniatjar. Dejamos el coche en un pequeño aparcamiento en una plaza al final del pueblo. https://goo.gl/maps/proa3SmLq54EjeK2A				
Hora salida		8:30				
Almuerzo		Tomaremos el café en Montaberner aunque se confirmará el sitio definitivo del café los días previos a la ruta.				
wikiloc		https://es.wikiloc.com/rutas-senderismo/benicadell-pena-del-benicadell-cima-y-nevera-desde-beniatjar-33800808				
ANDANDO	RUTA	Beniatjar - Les Fontetes - Observatorio - Cima del Benicadell (1104 m) - Nevera - Beniatjar				
	HORAS	5	DESNIVEL	824	KM A PIE	14,2
	NIVEL	Medio	GUIA	Emilio González 660678853		

31 Enero		Puebla de San Miguel				
		Parque Natural Puebla de San Miguel				
		Altitud 1000 m. Comarca Rincón de Ademúz				
EN BUS 122 km		Reserva tu plaza por whastApp al guía https://goo.gl/maps/5GWhHwjn26kf8dL8				
Hora salida		8:00				
almuerzo		Bar San Miguel, en el mismo pueblo				
Nota		Abstenerse los no preparados, por favor				
wikiloc		https://es.wikiloc.com/wikiloc/view.do?id=5247657				
ANDANDO	RUTA	Circular: Puebla de San Miguel al Alto de Barracas (1838 m) o "Pico Calderón", la más alta de la Comunidad Valenciana.				
	HORAS	7-8	DESNIVEL	814 966	KM A PIE	21
	NIVEL	Alto	GUIA	Visent Bort 647476399		

Programa de excursiones del Grupo de Senderismo El Botánico
 Noviembre 2020 - Febrero 2021

7 Febrero		Siete Aguas Altitud 700 m. Comarca Hoya de Buñol			
EN COCHE 52 km	TRAYECTO	A-3 a Siete Aguas y seguir hasta Área Recreativa Fuente La Vallesa https://goo.gl/maps/P9sjsmt8H65SqZPw7			
Hora salida		8:30			
almuerzo		Área Recreativa Fuente La Vallesa (hay fuente con agua)			
Wikiloc orientativo		https://es.wikiloc.com/rutas-senderismo/siete-aguas-pico-santa-maria-pinturas-rupestres-fuente-de-la-vallesa-31950403			
ANDANDO	RUTA	Sierra del Burgal: al Pico Santa María (1137 m), vértice geodésico más alto de la Comarca			
	HORAS	5-6	D.ACUMULADO	642	KM A PIE 14,30
	NIVEL	Medio	GUIA	Miguel Peño 696955177	

14 Febrero		Xodos Parque Natural Penyagolosa Altitud 1063 m. Comarca l'Alcalatén			
EN BUS 137 km		Reserva tu plaza al guía, por WhatsApp https://goo.gl/maps/FNGQgpjWUmqF7C1P6			
Hora salida		8:00 en punto			
almuerzo		Bares en Xodos			
Nota		Lleva frontal o linterna			
Wikiloc orientativo		https://es.wikiloc.com/rutas-senderismo/xodos-penyagolosa-5165245			
ANDANDO	RUTA	Salimos de Xodos por la calle San Joan de Penyagolosa, en sentido NO, y continuamos la pista hasta el punto de comienzo de la ruta De ida y vuelta: Ascensión al Penyagolosa (1813 m)			
	HORAS	6	DESNIVEL	567	KM A PIE 12
	NIVEL	Medio- Alto	GUIA	Visent Bort 647476399	

Programa de excursiones del Grupo de Senderismo El Botánico
 Noviembre 2020 - Febrero 2021

21 Febrero		Olocau			
		Parque Natural Sierra Calderona			
		Altitud 200 m. Comarca Camp de Túria			
EN COCHE 36 km	TRAYECTO	https://goo.gl/maps/NZbXyJ1BHtdc9itA8 Punto de inicio: Cementerio de Olocau. Si hubiese demasiados coches, saldríamos desde el pueblo, lo cual supone alargar la ruta unos 2 Km.			
	Hora salida	8:30			
	Almuerzo	NO HAY ALMUERZO EN BAR. Almorzamos en el monte, en el sendero de Les Macollades, antes de emprender la subida.			
	nota	La ruta incluye una subida fuerte y una bajada pronunciada con tierra suelta, el resto es bastante llevadero.			
	Wikiloc Sentido inverso	https://es.wikiloc.com/rutas-senderismo/olocau-puntal-dels-llops-laigualeig-la-solana-font-del-melxor-olocau-por-les-macollades-y-la-senia-12884779			
ANDANDO	RUTA	Olocau-Les Macollades-Pico Solana-Puntal dels Llops-Olocau			
	HORAS	4	DESNIVEL	450	KM A PIE 10
	NIVEL	Medio	GUIA	Miguel Peño 696955177 y Pilar Agulló 649056456 (sólo incidencias en ruta) Y los amigos de Altura	

28 Febrero		Gilet			
		Parque Natural Sierra Calderona			
		Altitud 83 m. Comarca Camp de Morvedre			
EN COCHE 31 km	TRAYECTO	https://goo.gl/maps/rTADhpgPoSa6JEdeA 39 km por AP-7 https://goo.gl/maps/nozjp86C9XQ4zdXn8 35 km por V-21 Dejamos los coches en el parking del Monasterio de Santo Espiritu del Monte (168 m), desde donde empezamos a andar			
	Hora salida	8:30			
	almuerzo	En Gilet, bares de paso en la misma carretera			
	Wikiloc ruta	https://es.wikiloc.com/rutas-senderismo/6-picos-s-calderona-pico-del-aguila-la-mola-la-furiona-xocainet-la-redona-cruz-s-espirtu-desde-con-11714366			
ANDANDO	RUTA	Circular, subiendo a 6 picos:: Pico del Águila (466 m), La Mola (566 m), La Furiona (405 m), Xocainet (434 m), La Redona (426 m), Casa del dragón (212 m) , Cruz de Santo Espiritu (332 m)			
	HORAS	5	DESNIVEL ACUMULADO	408 912	KM A PIE 15
	NIVEL	Medio	GUIAS	Amparo Collado 679420971, Belén Mocholí y Jesús Yebeles	

