

Programa de excursiones del Grupo de Senderismo El Botánico  
Julio - Octubre 2019



### AVISO LEGAL

El servicio prestado por el grupo EL BOTÁNICO es gratuito.

La adhesión a las excursiones y actividades es voluntaria.

Cada persona asume por sí misma riesgo y responsabilidad.

En ningún caso es responsable el Grupo, ni sus guías ni demás organizadores.

Los menores de edad deben ir, obligatoriamente, acompañados de un adulto.

Puedes traer a tu mascota si no importuna y va en tu coche. Sí puede suponer peligro a las personas, no se admite.

Recordamos la importancia de tener un seguro personal de accidentes.

Damos muchísimos datos en la web y en el programa de excursiones.

Por favor, antes de andar por primera vez con nosotros y/o preguntarnos,

lee en nuestra web [www.grupodelbotanico.com](http://www.grupodelbotanico.com) el apartado Nosotros.

Pregúntanos después de leerlos y no antes. Respeta nuestra intimidad.

No somos guías profesionales, somos un grupo de amigos, tenemos más o menos experiencia.

Gracias por tu atención.



Programa de excursiones del Grupo de Senderismo El Botánico  
Julio - Octubre 2019


**RESUMEN - EL PROGRAMA TIENE 11 PÁGINAS, SIGUE LEYENDO**

Los puentes están en rojo

Día	Nivel	Guía	Población
<b>JULIO</b>			
7	Bajo	Amparo Collado	Enguídanos (Cuenca) bus
14	Bajo	Pepe y Toñi	Casas del Río (Requena)
21	Bajo	Pascual Montesinos	Fuente La Reina
21	Salida con las barcas de Francisco		
28	Medio-Bajo	Fernando García	Cirat - Barranco Salinas
<b>AGOSTO</b>			
4	Bajo	Fernando y Juana	Bejís-pozas río Palancia
11	Bajo	Paco Lli	El Saler -senderos y playa
11	Salida con las barcas de Francisco		
Jueves 15 - festivo nacional - Asunción de la Virgen			
18	Bajo	Visent Bort	Cullera - playa
25	Bajo	Fernando y Juana	Benicásim - vía verde playa
<b>SEPTIEMBRE</b>			
1	Medio-Bajo	Francisco Cabezuelo	Bicorp - río Fraile
8	Bajo	Azu	Gestaltar-río Túria
8	Salida con las barcas de Francisco		
15	Medio	Miguel Peño	Buñol-Barranco Carcalín
22	Medio	Visent Bort	Vistabella-Villahermosa bus
29	Medio	Pepa, Pepe, Anna	Anna - ruta del agua
<b>OCTUBRE</b>			
6	Medio	Salva, Graciela, Fernanda	Estenas (Utiel)
5-6	Medio	Francisco Cabezuelo - finde senderista y micológico	
Miércoles 9 - festivo autonómico - día de la Comunidad Valenciana			
sábado 12 - festivo nacional - fiesta nacional			
13	Medio	Vicente Salas y Rubén	Cullera - monte - tren
20	Medio-Alto	Pepa, Pepe, Anna	Alcira - La Murta
último domingo Octubre - A las 3 de la madrugada se atrasa 1 hora			
27	Medio	Emilio González	Dos Aguas - Pico del Ave



Programa de excursiones del Grupo de Senderismo El Botánico  
Julio - Octubre 2019


7 Julio		Enguídanos (Cuenca)- río Cabriel				
<b>EN BUS</b> 165 km		Altitud 734 m. Comarca: Serranía Baja-La Manchuela reserva tu plaza, mínimo una semana antes.				
<b>Hora salida</b>		8:30				
<b>almuerzo</b>		Hostal Rincón de Piedra				
<b>nota</b>		Ven equipado con calzado para andar por dentro del agua, bañador, toalla etc.				
<b>nota</b>		El tramo se presta a hacer barranquismo con neopreno y casco				
<b>ANDANDO</b>	<b>RUTA</b>	Desde la Plaza seguimos el PR-CU-53 al Paraje de Las Chorreras, lecho de piedra con pozas, en el río Cabriel.				
	<b>HORAS</b>	3h	<b>DESNIVEL</b>	100	<b>KM A PIE</b>	5
	<b>NIVEL</b>	Bajo	<b>GUIA</b>	Amparo Collado 679420971		

14 Julio		Casas del Río (Requena)				
<b>EN COCHE</b> 94 km	<b>TRAYECTO</b>	Autovía Madrid, salida 291 Requena Este, Requena, rotonda con desvío Al Pontón, indicación (a la izquierda) a Almansa, otro desvío a la Aldea Casas del Río.				
<b>Hora salida</b>		8:30				
<b>almuerzo</b>		En bar Puerta de Alcalá, en Requena				
<b>wikiloc</b>		<a href="https://es.wikiloc.com/rutas-a-pie/casas-del-rio-requena-27051711">https://es.wikiloc.com/rutas-a-pie/casas-del-rio-requena-27051711</a>				
<b>Notas</b>		Después de almorzar volveremos a coger los coches para ir a la Noria (del siglo XVIII, restaurada y en uso) que está ya en Casas del Río. Aparcaremos junto a la zona de baño del río Cabriel. Vamos en plan dominguero, puedes traerte la nevera y otros bártulos. El calzado para dentro del agua es recomendable.				
<b>ANDANDO</b>	<b>RUTA</b>	Senderito señalizado "diálogos con el agua", circular de 2 km. Luego, cada cual anda lo que quiera junto al río.				
	<b>HORAS</b>	A voluntad	<b>DESNIVEL</b>	nada	<b>KM A PIE</b>	A voluntad
	<b>NIVEL</b>	Bajo	<b>GUIA</b>	Pepe 636304292 y Toñi		

Programa de excursiones del Grupo de Senderismo El Botánico  
Julio - Octubre 2019

**Atención, 2 actividades**

21 Julio		Fuente La Reina Altitud 981 m. Comarca Alto Mijares			
<b>EN COCHE</b> 114 km	<b>TRAYECTO</b>	Autovia A-23 a Teruel, salida 57 a Barracas. En Barracas tomar desvío a Villanueva de Viver - Fuente La Reina			
<b>Hora salida</b>		8:30			
<b>almuerzo</b>		Bar del pueblo			
<b>wikiloc</b>		<a href="https://es.wikiloc.com/rutas-senderismo/villanueva-de-viver-fuente-pierres-barranco-de-la-maimona-y-fuente-la-reina-ibp-31-19394369">https://es.wikiloc.com/rutas-senderismo/villanueva-de-viver-fuente-pierres-barranco-de-la-maimona-y-fuente-la-reina-ibp-31-19394369</a>			
<b>ANDANDO</b>	<b>RUTA</b>	Circular: Fuente La Reina - Fuente La Mangranera - Bosquecillo El Coscojar - Cañada Real - Fuente Pierres - Pozas del río Maymona (comida y baño) - río abajo hasta Fuente La Reina			
	<b>HORAS</b>	4	<b>DESNIVEL</b>	167	<b>KM A PIE</b> 8,28
	<b>NIVEL</b>	Bajo	<b>GUIA</b>	Pascual Montesinos 677213198 y Belén	

21 Julio		Salida con las barcas hinchables de Francisco	
	<b>Lugar-río</b>	Consulta con el guía para esta y otras salidas no programadas con El Botánico.	
	<b>Importante</b>	chaleco y casco (vale el de bici). Neopreno opcional	
	<b>Aportación</b>	10 euros	
	<b>Fotos</b>	<a href="https://plus.google.com/photos/111330170195753957819/albums/5765487003967098625?banner=pwa">https://plus.google.com/photos/111330170195753957819/albums/5765487003967098625?banner=pwa</a>	
	<b>Nota</b>	Puedes traer tu propia barca hinchable	
	<b>Guía</b>	Francisco Cabezuelo 615818783	


28 Julio		Cirat Altitud 339 m. Comarca Alto Mijares			
<b>EN COCHE</b> 114 km	<b>TRAYECTO</b>	Carretera Teruel a Jérica. Desvío a Caudiel y Montanejos. En Montanejos, carretera hacia Onda y a 9 km está Cirat			
<b>Hora salida</b>		8:30			
<b>almuerzo</b>		Bar en Cirat, en la Plaza de la Iglesia			
<b>wikiloc</b>		<a href="https://es.wikiloc.com/wikiloc/view.do?id=17874807">https://es.wikiloc.com/wikiloc/view.do?id=17874807</a>			
<b>Notas</b>		Baño opcional en: Barranco de Las Salinas y río Mijares. Tramos un poco difíciles en el barranco			
<b>ANDANDO</b>	<b>RUTA</b>	Circular desde la población - barranco de Las Salinas - bajada al río Mijares			
	<b>HORAS</b>	1	<b>DESNIVEL</b>	75	<b>KM A PIE</b> 4
	<b>NIVEL</b>	Medio-Bajo	<b>GUIA</b>	Fernando García 667477727	

Programa de excursiones del Grupo de Senderismo El Botánico  
Julio - Octubre 2019

4 Agosto		Bejís Altitud 799 m. Comarca Alto Palancia				
EN COCHE 71 km	TRAYECTO	Por el by pass, salida en Puzol dirección Sagunto para coger la A23 dirección Teruel hasta la salida de Viver. Seguir las indicaciones de Teresa-Bejís.				
Hora salida		8:30				
almuerzo		En el camping de Los Cloticos, lugar de inicio y final de la ruta				
Wikiloc orientativo		<a href="https://es.wikiloc.com/wikiloc/view.do?id=14623429">https://es.wikiloc.com/wikiloc/view.do?id=14623429</a>				
ANDANDO	RUTA	Circular para ir bañándonos de poza en poza				
	HORAS	las que queramos	DESNIVEL	67	KM A PIE	5
	NIVEL	Bajo	GUIA	Juana y Fernando 679357073		

**Ojo, 2 actividades**

11 Agosto		El Saler (Valencia) Altitud 0 m. Comarca Valencia				
EN COCHE 18 km	TRAYECTO	Cr El Saler				
Hora salida		8:30				
almuerzo		Bar Ca Pepe, en la misma carretera. O en los de al lado				
Wikiloc orientativo		<a href="https://es.wikiloc.com/rutas-a-pie/el-saler-itinerarios-de-la-devesa-31839973">https://es.wikiloc.com/rutas-a-pie/el-saler-itinerarios-de-la-devesa-31839973</a>				
Referencia		<a href="http://www.parquesnaturales.gva.es/es/web/pn-l-albufera/itinerarios-por-la-devesa">http://www.parquesnaturales.gva.es/es/web/pn-l-albufera/itinerarios-por-la-devesa</a>				
Nota		Opcional paseo en barca				
ANDANDO	RUTA	Circular por los caminos de la Devesa				
	HORAS	pocas	DESNIVEL	nada	KM A PIE	pocas
	NIVEL	Bajo	GUIA	Paco Lli 606593933		

11 Agosto		Salida con las barcas hinchables de Francisco				
	Lugar-río	Consulta con el guía para esta y otras salidas no programadas con El Botánico.				
	Importante	chaleco y casco (vale el de bici). Neopreno opcional				
	Aportación	10 euros				
	Fotos	<a href="https://plus.google.com/photos/111330170195753957819/albums/5765487003967098825?banner=pwa">https://plus.google.com/photos/111330170195753957819/albums/5765487003967098825?banner=pwa</a>				
	Nota	Puedes traer tu propia barca hinchable				
	Guía	Francisco Cabezuelo 615818783				

Programa de excursiones del Grupo de Senderismo El Botánico  
Julio - Octubre 2019

18 Agosto		Cullera Altitud 2 m. Comarca Ribera Baja				
EN COCHE 40 km	TRAYECTO	Antes de llegar al faro de Cullera, a mano izquierda, desvío a la playa nudista Más información: <a href="https://farodecullera.es/2017/05/05/la-playa-nudista-de-cullera/">https://farodecullera.es/2017/05/05/la-playa-nudista-de-cullera/</a>				
Hora salida		8:30				
almuerzo		Bar en Sollana, en la carretera				
Nota		Nos pondremos a la altura del chiringuito de la playa nudista				
ANDANDO	RUTA	Pasearemos por la orilla del mar, cada cual en la dirección que quiera, por la nudista o por la no nudista				
	HORAS	A voluntad	DESNIVEL	nada	KM A PIE	opcional
	NIVEL	Bajo	GUIA	Visent Bort 647476399		

25 Agosto		Benicásim Altitud 15 m. Comarca Plana Alta				
EN COCHE 88 km	TRAYECTO	Autovía de Liria (CV-35) hasta la salida hacia Barcelona, tomar la autovía A-7 (la que no es de peaje). Salir dirección NULES - VILLARREAL por la N-340. Pasado CASTELLÓN, salir dirección BENICASIM. En Benicasim seguir la calle por la que hemos entrado, Avda. de Barcelona, hasta el final (nº 117)., referencia el hotel Voramar. A la izquierda hay una explanada para aparcar.				
Hora salida		8:30				
almuerzo		En los bares de la zona				
nota		Andaremos en función del calor y las ganas.				
ANDANDO	RUTA	<u>Vía verde Benicassim - Oropesa, todo el tiempo junto al mar:</u> Benicasim - Cala la Renegà (Oropesa) y vuelta por el sendero al lado del mar. Semicircular. Posibilidad de alargarla hasta Oropesa.				
	HORAS	poco	DESNIVEL	nada	KM A PIE	6
	NIVEL	Bajo	GUIA	Juana y Fernando 679357073		


Programa de excursiones del Grupo de Senderismo El Botánico  
Julio - Octubre 2019

1 Septiembre		Bicorp Altitud 292 m. Comarca Canal de Navarrés				
<b>EN COCHE</b> 88 km	<b>TRAYECTO</b>	Cr. Albacete-desvío Estubeny (a unos 58 km)-Anna-Chella-Bolbaite (almuerzo) -Navarrés-Quesa - antes de Bicorp seguir pista por la izquierda de 13 km con las indicaciones a Bar Los Botijos <a href="http://www.agroturismolosbotijos.com/">http://www.agroturismolosbotijos.com/</a> , en el km 24 de la CV 580. Es decir, desviarse a la izquierda (cuando veas señal de que recto va a la Cueva). Si vas por A-7, salida 857 Aparcamiento Área Recreativa del Benefetal (2 euros por coche) cercano al bar Los Botijos.				
<b>Hora salida</b>		8:30				
<b>almuerzo</b>		En Bolbaite, bar El Molino. Está pasando el pueblo (no entrar), a la izquierda, antes del puente.				
<b>Wikiloc orientativo</b>		<a href="https://es.wikiloc.com/wikiloc/view.do?id=10102092">https://es.wikiloc.com/wikiloc/view.do?id=10102092</a>				
<b>Nota</b>		Aconsejable calzado versátil tierra/agua (sandalias de senderismo de verano) para evitar tener que ir cambiándote.				
<b>ANDANDO</b>	<b>RUTA</b>	Pista al nacimiento del Fraile - senda de bajada para andar por dentro del río hasta la cascada del río Fraile. Vuelta por pista.				
	<b>HORAS</b>	4	<b>DESNIVEL</b>	138	<b>KM A PIE</b>	8
	<b>NIVEL</b>	Medio-bajo	<b>GUIA</b>	Francisco Cabezuelo 615818783		

Ojo, 2 actividades

8 Septiembre		Gestalgar Altitud 200 m. Comarca Los Serranos				
<b>EN COCHE</b> 52 km	<b>TRAYECTO</b>	Cr. Ademuz, sin entrar en Liria, tomar desvío a Pedralba-Bugarra-Gestalgar. Entrar a Gestalgar por la calle que baja (izquierda) y aparcar al final, pasada parada del autobús.				
<b>Hora salida</b>		8:30				
<b>almuerzo</b>		Bares cercanos a parada autobús				
<b>comida</b>		zona de baño del Motor, con bar y sombra				
<b>Nota</b>		Opcional subir a la Peña María				
<b>Wikiloc aproximado</b>		<a href="https://es.wikiloc.com/rutas-a-pie/gestalgar-de-bano-en-bano-28259787">https://es.wikiloc.com/rutas-a-pie/gestalgar-de-bano-en-bano-28259787</a>				
<b>ANDANDO</b>	<b>RUTA</b>	Se trata de pasar el día bañándonos en el río Túrria, de relax: <u>Circular:</u> Zona Motor - margen derecho río arriba a Fuente del Morenillo (baño) - Fuente Peña María (baño) - margen izquierdo río arriba a Presa vieja - meandro de la escalera (baño) - vuelta por el margen izquierdo río abajo - Zona del Motor (baño y comida)				
	<b>HORAS</b>	pocas	<b>DESNIVEL</b>	125	<b>KM A PIE</b>	9
	<b>NIVEL</b>	bajo	<b>GUIA</b>	Azu 662218761		

Programa de excursiones del Grupo de Senderismo El Botánico  
Julio - Octubre 2019

8 Septiembre		Salida con las barcas hinchables de Francisco	
	<b>Lugar-río</b>	Consulta con el guía para esta y otras salidas no programadas con El Botánico.	
	<b>Importante</b>	chaleco y casco (vale el de bici). Neopreno opcional	
	<b>Aportación</b>	10 euros	
	<b>Fotos</b>	<a href="https://plus.google.com/photos/111330170195753957819/albums/5765487003967098625?banner=pwa">https://plus.google.com/photos/111330170195753957819/albums/5765487003967098625?banner=pwa</a>	
	<b>Nota</b>	Puedes traer tu propia barca hinchable	
	<b>Guía</b>	Francisco Cabezuelo 615818783	

15 Septiembre		Buñol Altitud 352 m. Comarca Hoya de Buñol				
<b>EN COCHE</b> 45 km	<b>TRAYECTO</b>	Autovía de Madrid A-3 hasta la primera salida de Buñol Nos incorporamos a la vía de servicio hasta encontrar la salida definitiva hacia Buñol. Aparcamos en la Fuente de San Luis				
<b>Hora salida</b>		8:30				
<b>almuerzo</b>		Bar Restaurante Acacia, en Paseo de San Luis (962501350)				
<b>Nota</b>		La senda cruza el río varias veces. Hay un tramo de senda aérea y una poza con posibilidad de baño.				
<b>Wikiloc</b>		<a href="https://es.wikiloc.com/rutas-senderismo/bunol-y-el-barranco-carcalin-8789719">https://es.wikiloc.com/rutas-senderismo/bunol-y-el-barranco-carcalin-8789719</a>				
<b>ANDANDO</b>	<b>RUTA</b>	Circular: Paseo San Luis - Barranco y fuente del Carcalín				
	<b>HORAS</b>	5	<b>DESNIVEL ACUMULADO</b>	316 559	<b>KM A PIE</b>	12,5
	<b>NIVEL</b>	Medio	<b>GUIA</b>	Miguel Peño 696955177		

22 Septiembre		Vistabella del Maestrazgo Altitud 1246 m. Comarca Alcalatén				
<b>EN BUS</b> 146 km		Reserva tu plaza, mínimo una semana antes Anulaciones hasta el jueves, las posteriores pagan igual sin venir.				
<b>Hora salida</b>		8:30				
<b>almuerzo</b>		En bar-Restaurante del Santuario de San Juan de Peñagolosa				
<b>Nota-1</b>		Sí el tiempo lo permite, opción baño en cascadita y pozas				
<b>Nota-2</b>		Desnivel acumulado de subida 396 m y de bajada 932 m				
<b>Wikiloc</b>		<a href="https://es.wikiloc.com/rutas-senderismo/6-gr-7-vistabella-del-maestrat-villahermosa-del-r-8359766">https://es.wikiloc.com/rutas-senderismo/6-gr-7-vistabella-del-maestrat-villahermosa-del-r-8359766</a>				
<b>ANDANDO</b>	<b>RUTA</b>	Travesía desde el Santuario de San Juan de Peñagolosa (1292 m) (en Vistabella del Maestrazgo, 1246 m) bajamos a Villahermosa del Río (755 m), siguiendo el GR-7. Pasa por la cascadita y pozas del Carbo y por la Masía de Los Roncales.				
	<b>HORAS</b>	6	<b>DESNIVEL</b>	678	<b>KM A PIE</b>	21
	<b>NIVEL</b>	Medio	<b>GUIA</b>	Visent Bort 647476399		



Programa de excursiones del Grupo de Senderismo El Botánico  
Julio - Octubre 2019

29 Septiembre		Anna Altitud 197 m. Comarca Canal de Navarrés				
EN COCHE 70 km	TRAYECTO	Autovía Albacete, desvío Estubeny (a unos 58 km), seguir hasta Anna				
Hora salida		8:30				
almuerzo		Bar frente a Palacio Cervellón. Los guías estarán ahí				
nota		Posibilidad, al final, visita al Palacio <a href="http://valenciabonita.es/2017/04/03/el-palacio-de-los-condes-de-cervellon-de-anna-la-pequena-alhambra-valenciana/">http://valenciabonita.es/2017/04/03/el-palacio-de-los-condes-de-cervellon-de-anna-la-pequena-alhambra-valenciana/</a>				
ANDANDO	RUTA	Circular Ruta del Agua: Anna - varios Gorgos (baño) - Anna				
	HORAS	5	DESNIVEL	180	KM A PIE	11
	NIVEL	Medio	GUIA	Pepe, Pepa y Anna 630618842		

**Ojo, 2 actividades**

6 Octubre		Estenas (Utiel) Altitud 918 m. Comarca Requena-Utiel				
EN COCHE 85 km	TRAYECTO	Tomar la A-3 hacia Madrid y tomar desvío a Utiel, en la rotonda desvío a Estenas. Aparcaremos en el área recreativa de los Mancebones				
Hora salida		8:30				
almuerzo		En Utiel, en el restaurante La Abuela				
comida		En el Santuario de la Virgen del Remedio				
wikiloc		<a href="https://es.wikiloc.com/rutas-senderismo/pr-cv-177-2-el-negrete-utiel-3-7-11-1825291">https://es.wikiloc.com/rutas-senderismo/pr-cv-177-2-el-negrete-utiel-3-7-11-1825291</a>				
ANDANDO	RUTA	Sendero circular PR-V.177.2 Sierra del Negrete de Utiel (Area recreativa de los Mancebones, Estenas, Ermita del Remedio, Área Recreativa de los Mancebones)				
	HORAS	4,30	DESNIVEL ACUMULADO	252 724	KM A PIE	15
	NIVEL	Medio	GUIA	Salva, Graciela y Fernanda 666396874		

Fin de semana 5-6 Octubre		Zafrilla (Cuenca) Altitud 1418 m. Comarca Serranía Alta			
EN COCHE 200 km	RESERVA	Reserva tu plaza con suficiente antelación. Plazas limitadas.			
Hora de salida		Concreta con el guía			
pernocta		Casa rural, con posibilidad de cocinar			
precio		30 euros incluye viaje y pernocta			
nota		Sábado micológico y domingo senderista (nivel medio). Lleva tu cesta de mimbre y cuchillo			
Guía		Francisco Cabezuelo 615818783			

Programa de excursiones del Grupo de Senderismo El Botánico  
Julio - Octubre 2019

13 Octubre		Cullera Altitud 2 m. Comarca Ribera Baja			
EN COCHE 40 km		Saca tu billete de ida y vuelta Al llegar a la estación cogemos el bus urbano para bajar en la parada del Mercado			
Hora de encuentro		8:30 en Renfe C/ Xàtiva, en las taquillas, cogemos el primer tren. Hay tren cada media hora			
almuerzo		Bares en zona del Mercado			
nota		Hay distintas paradas en la misma carretera, paralela al paseo marítimo, donde coger el bus de vuelta a la estación; desde la Cova de Dragut (zona Faro) en adelante			
Wikiloc orientativo		<a href="https://es.wikiloc.com/rutas-senderismo/pr-cv-336-senda-de-la-lloma-cullera-30-1-11-1438329">https://es.wikiloc.com/rutas-senderismo/pr-cv-336-senda-de-la-lloma-cullera-30-1-11-1438329</a>			
ANDANDO	RUTA	Circular Tramo PR-CV-336 senda de la Lloma : desde el Mercado - vía crucis - castillo - muntanya de les raboses (234 m) - senda al faro - vuelta por paseo marítimo			
	HORAS	4	DESNIVEL	230	KM A PIE 8
	NIVEL	Medio	GUIA	Vicente Salas 632268591 y Rubén	

20 Octubre		Alcira Altitud 14 m. Comarca Ribera Alta			
EN COCHE 43 km	TRAYECTO	Cr. Albacete a Alcudia de Carlet, desvío a Alzira - seguir indicaciones para llegar al bar del almuerzo. Después de almorzar volveremos a coger el coche.			
Hora salida		8:30			
almuerzo		En Alcira, donde siempre: <b>Llegar al Bar:</b> NO nos metemos en Alzira, pasamos la máquina de tren y pasamos rotondas hasta ver el Bingo ó La Antigua Fábrica de Helados. Localizamos el Parque que hay, con bares en las inmediaciones. En uno estarán los guías. Nosotros nos repartiremos por varios, para no agobiar.			
nota		Opción paseo SL-CV-81 senda botánica y SL-CV-82 senda histórica			
ANDANDO	RUTA	La Murta (112 m). Creu del Cardenal (545 m) la canal (trepa) y Cavall Bernat (587 m)			
	HORAS	5	DESNIVEL	475	KM A PIE 12
	NIVEL	Medio-Alto	GUIA	Pepe, Pepe y Anna 630618842	

Programa de excursiones del Grupo de Senderismo El Botánico  
Julio - Octubre 2019



27 Octubre		Dos Aguas Altitud 400 m. Comarca Hoya de Buñol				
<b>EN COCHE</b> 65 km	<b>TRAYECTO</b>	A3 dirección Madrid - salida de Buñol para coger la CV-425 - luego la CV-580 hasta Dos Aguas				
<b>Hora salida</b>		8:30				
<b>almuerzo</b>		Bar Lepanto				
<b>wikiloc</b>		<a href="https://es.wikiloc.com/rutas-senderismo/dos-aguas-pico-del-ave-34567685">https://es.wikiloc.com/rutas-senderismo/dos-aguas-pico-del-ave-34567685</a>				
<b>ANDANDO</b>	<b>RUTA</b>	Circular Pico del Ave (951 m)				
	<b>HORAS</b>	5	<b>DESNIVEL ACUMULADO</b>	588 654	<b>KM A PIE</b>	11
	<b>NIVEL</b>	Medio	<b>GUIA</b>	Emilio González 660678853		

