


Programa de excursiones del Grupo de Senderismo El Botánico  
Marzo - Junio 2020



## AVISO LEGAL

El servicio prestado por el grupo EL BOTÁNICO es gratuito.  
No somos guías profesionales, somos un grupo de amigos, tenemos más o menos experiencia.

La adhesión a las excursiones y actividades es voluntaria.

Cada persona asume por sí misma riesgo y responsabilidad.

En ningún caso es responsable el Grupo, ni sus guías ni demás organizadores.

Los menores de edad deben ir, obligatoriamente, acompañados de un adulto.

Puedes traer a tu mascota si no supone peligro para las personas y va en tu coche.

Recordamos la importancia de tener un seguro de montaña.

Antes de tu primera vez con nosotros, es imprescindible leer Apartado 3 de la web.

[www.grupodelbotanico.com](http://www.grupodelbotanico.com)

Gracias por tu atención.



Programa de excursiones del Grupo de Senderismo El Botánico  
Marzo - Junio 2020

**RESUMEN**

Los puentes están en rojo

Día	Nivel	Guía	Población
<b>MARZO</b>			
1	Medio	Carlos Ibáñez, Emi, Ferrán	Chulilla
8	Alto	Visent Bort	Finestrat -Puig Campana (bus)
15	Medio-Alto	Anna Mei	Alzira - La Murta
Jueves 19 - San José - festivo autonómico			
22	Medio-Alto	Rafa García Padilla	Segart
El último domingo de Marzo - cambio hora oficial a las 2 a.m. son las 3 a.m			
29	Medio	Miguel Peño	Siete Aguas
<b>ABRIL</b>			
5	Medio-Alto	Amparo Collado, Belén Mocholí y Jesús Yebenes	Titáguas
Viernes 10 Abril - Viernes santo - festivo nacional			
12	Medio	Fernanda, Graciela, Salva	Borriol
Lunes 13 Abril - lunes de Pascua - festivo autonómico			
19	Medio	Pepe Canet y Toñi Delgado	Enguera
Lunes 20 Abril - San Vicente Ferrer - festivo municipal			
26	Medio	Emilio González	Bocairent
<b>MAYO</b>			
Viernes 1 mayo - fiesta del trabajo - festivo nacional			
3	Medio-Alto	Rafa García Padilla	Cofrentes
10	Medio	Javier y Maribel	La Font de la Figuera (bus)
17	Medio	Elia y Paco Lli	Vilafamés
24	Medio-Alto	Visent Bort	Alfaz del Pí - Serra Gelada (bus)
31	Medio	Emi, Núria Uribe, Sole	Espadilla
<b>JUNIO</b>			
7	Bajo	Amparo Collado, Belén Mocholí y Jesús Yebenes	Alcocéber (Alcalá de Xivert)
14	Medio	Asun Galbis y Pilar Agulló	Olba-Fuente de Rubielos
21	Medio-Alto	Anna Mei, Pepa y Pepe	L'Orcha (bus)
Miércoles 24 Junio - San Juan Bautista - festivo autonómico			
28	Medio	Emilio González	Benagéber



Programa de excursiones del Grupo de Senderismo El Botánico  
Marzo - Junio 2020

1 Marzo		Chulilla Altitud 400 m. Comarca Los Serranos			
EN COCHE 60 km	TRAYECTO	CV35 carretera Ademuz hasta Salida Losa del Obispo, continuamos por la carretera CV-394 hasta llegar a Chulilla			
Hora salida		8:30			
almuerzo		Bares en Plaza Baronía			
Nota -1		Varias rutas alrededor de Chulilla			
ANDANDO	RUTA	Chulilla - La Muela (SL-CV-73) - Charco Azul (SL-CV-74) - Cueva del Gollisno y Castillo			
	HORAS	5	DESNIVEL	KM A PIE	11
	NIVEL	Medio	GUIA	Ferrán 610432163, Carlos Ibáñez y Emi Martínez	

8 Marzo		Finestrat- Puig Campana Altitud 238 m. Comarca Marina Baixa			
EN BUS 148 km		Para reservar escribe un WhatsApp al guía No hay que pagar reserva previa pero, quién no se presente o avise con tiempo de que no puede venir, NO podrá apuntarse en próximas rutas en bus.			
Hora salida		08:00 Por favor, puntualidad			
almuerzo		En Finestrat, bar El Cantonet <a href="https://goo.gl/maps/VciGMBAG9RYHJeYs7">https://goo.gl/maps/VciGMBAG9RYHJeYs7</a>			
Nota -1		El autobús se quedará en el bar			
Nota-2		La opción lineal no tiene guía, tampoco tiene pérdida			
Wikiloc circular		PR-CV-289 <a href="https://es.wikiloc.com/rutas-senderismo/pr-cv-289-font-del-moli-puig-campana-6663999">https://es.wikiloc.com/rutas-senderismo/pr-cv-289-font-del-moli-puig-campana-6663999</a>			
Wikiloc ida y vuelta		PR-CV-14 <a href="https://es.wikiloc.com/rutas-senderismo/subida-al-puig-campana-finestrat-3295692">https://es.wikiloc.com/rutas-senderismo/subida-al-puig-campana-finestrat-3295692</a>			
ANDANDO	RUTA	Bar-Font del Molí (con agua). Desde la Fuente, 2 opciones de subida al Puig Campana (1410 m): circular o ida y vuelta			
	HORAS	7	DESNIVEL D.ACUMULADO	980 1105	KM A PIE 13-15
	NIVEL	Alto	GUIA	Visent Bort 647476399	

Programa de excursiones del Grupo de Senderismo El Botánico  
Marzo - Junio 2020

15 Marzo		Alcira Altitud 14 m. Comarca Ribera Alta				
EN COCHE 43 km	TRAYECTO	Cr. Albacete a Alcudia de Carlet, desvío a Alzira - seguir indicaciones para llegar al bar del almuerzo. Después de almorzar volveremos a coger el coche.				
Hora salida		8:30				
almuerzo		En Alcira, donde siempre: <b>Llegar al Bar:</b> NO nos metemos en Alzira, pasamos la máquina de tren y pasamos rotondas hasta ver el Bingo ó La Antigua Fábrica de Helados. Localizamos el Parque que hay, con bares en las inmediaciones. En uno estarán los guías. Nosotros nos repartiremos por varios, para no agobiar.				
Nota		Hay opciones para paseo: SL-CV-81 senda botánica y SL-CV-82 senda histórica				
ANDANDO	RUTA	La Murta (112 m). Creu del Cardenal (545 m) la canal (trepa) y Cavall Bernat (587 m)				
	HORAS	5	DESNIVEL	475	KM A PIE	12
	NIVEL	Medio- Alto	GUIA	Anna Mei 692335190		

22 Marzo		Segart Altitud 300 m. Comarca Camp de Morvedre Parque Natural de la Sierra Calderona				
EN COCHE 28 km	TRAYECTO	Cr Sagunto, V-23, Teruel, A-23 (autovía mudejar) - Albalat dels Tarongers-Segart-Salida 7 Segart				
Hora salida		8:30				
almuerzo		En ruta				
Nota		Dificultad técnica				
Wikiloc orientativo		<a href="https://es.wikiloc.com/rutas-senderismo/segart-canal-del-garbi-mola-de-segart-segart-7616384">https://es.wikiloc.com/rutas-senderismo/segart-canal-del-garbi-mola-de-segart-segart-7616384</a>				
ANDANDO	RUTA	Segart - Canal del Garbí o Barranco de las cadenas - derecha al Mirador del Garbí - bajada por el GR a la Mola de Segart - Segart				
	HORAS	6-7	DESNIVEL D. ACUMULADO	358 878	KM A PIE	14,35
	NIVEL	Medio- Alto	GUIA	Rafa García 670415323		

Programa de excursiones del Grupo de Senderismo El Botánico  
Marzo - Junio 2020



Cambia la hora  
horario oficial de verano:  
El último domingo de Marzo,  
29 de Marzo 2020,  
a las 2 de la madrugada serán las 3

29 Marzo		Siete Aguas Altitud 700 m. Comarca Hoya de Buñol				
EN COCHE 52 km	TRAYECTO	A-3 a Siete Aguas				
Hora salida		8:30				
almuerzo		Área Recreativa Fuente La Vallesa				
Nota -1		Fuente con agua en el Área Recreativa				
Nota-2		Comida en ruta				
Wikiloc orientativo		<a href="https://es.wikiloc.com/rutas-senderismo/siete-aguas-pico-santa-maria-pinturas-rupestres-fuente-de-la-vallesa-31950403">https://es.wikiloc.com/rutas-senderismo/siete-aguas-pico-santa-maria-pinturas-rupestres-fuente-de-la-vallesa-31950403</a>				
ANDANDO	RUTA	Sierra del Burgal: al Pico Santa María (1137 m), vértice geodésico más alto de la Comarca				
	HORAS	5-6	D.ACUMULADO	642	KM A PIE	14,30
	NIVEL	Medio	GUIA	Miguel Peña 696955177		

5 Abril		Titáguas Altitud 720 m. Comarca Los Serranos				
EN COCHE 88 km	TRAYECTO	CV-35 ctra. de Ademuz , a Túejar y Titaguas				
Hora salida		8:30				
almuerzo		Bares en el pueblo				
Nota -1		Después de almorzar haremos 5 km más en coche, hasta el punto de inicio de la ruta				
Nota-2		Baño opcional				
Wikiloc orientativo		<a href="https://es.wikiloc.com/rutas-senderismo/alto-de-titaguas-cascada-de-bercolon-9409654">https://es.wikiloc.com/rutas-senderismo/alto-de-titaguas-cascada-de-bercolon-9409654</a>				
ANDANDO	RUTA	Circular : Alto de Titáguas (985 m) - cascada de Bercolón (606 m). Seguimos tramos de PR-CV-220 y PR-CV 41 Pasamos por las Áreas Recreativas y la piscifactoría				
	HORAS	5	DESNIVEL D.ACUMULADO	462 776	KM A PIE	16,65
	NIVEL	Medio- Alto	GUIAS	Amparo Collado 679420971, Belén Mocholí y Jesús Yebeles		

Programa de excursiones del Grupo de Senderismo El Botánico  
Marzo - Junio 2020

12 Abril		Borriol Altitud 208 m. Comarca Plana Alta				
EN COCHE 81 km	TRAYECTO	Por el By Pass hacia Castellón tomar la CV-10 hacia Betxi y Poble Tornesa, y tomar desvío a Borriol .				
Hora salida		8:30				
almuerzo		Almuerzo en el pueblo. Comida en el monte.				
ANDANDO	RUTA	Ruta de las fuentes de la Sierra de Borriol.				
	HORAS	4	DESNIVEL D.ACUMULADO	350	KM A PIE	11,3
	NIVEL	Medio	GUIA	Fernanda, Graciela y Salva 666396874		

19 Abril		Enguera Altitud 320 m. Comarca Canal de Navarrés				
EN COCHE 74 km	TRAYECTO	Autovía Albacete, ignorar desvío Játiva, ignorar desvío Estubeny. Tomar siguiente desvío: salida 42 Enguera.  Aparcar cerca de la Cooperativa, que está en la misma carretera, dentro del pueblo.				
Hora salida		8:30				
almuerzo		Mesón Enguerino				
ANDANDO	RUTA	La Plana - Fuente de Fraga - Poblado Íbero y Castillo				
	HORAS	5	DESNIVEL D.ACUMULADO	400 600	KM A PIE	14
	NIVEL	Medio	GUIA	Pepe Canet 636304292 y Toñi Delgado		




Programa de excursiones del Grupo de Senderismo El Botánico  
Marzo - Junio 2020

26 Abril		Bocairent Altitud 680 m. Comarca La Vall d'Albaida				
EN COCHE 95 km	TRAYECTO	A7 dirección Alicante/Albacete. Coger la salida 640 dirección Ontinyent/Alcoi. A la altura de Ontinyent coger la salida 20 hacia la CV-81 y seguir hasta Bocairent				
Hora salida		8:30				
almuerzo		Bares del pueblo				
Wikiloc orientativo		<a href="https://es.wikiloc.com/rutas-senderismo/bocairent-ontinyent-al-pou-clar-desde-la-ermita-del-santo-cristo-y-lalt-del-quincaller-retorno-por-23587072">https://es.wikiloc.com/rutas-senderismo/bocairent-ontinyent-al-pou-clar-desde-la-ermita-del-santo-cristo-y-lalt-del-quincaller-retorno-por-23587072</a>				
ANDANDO	RUTA	Bocairent/Ontinyent: al Pou Clar (388 m) desde la ermita del Santo Cristo y l' Alt del Quincaller (724 m), retorno por Barranc dels Tarongers (406 m)				
	HORAS	5	DESNIVEL D.ACUMULADO	341 624	KM A PIE	13,12
	NIVEL	Medio	GUIA	Emilio González 660678853		

3 Mayo		Cofrentes Altitud 437 m. Comarca Valle de Ayora				
EN COCHE 103 km	TRAYECTO	A-3 salida 291. Cr. Madrid a Requena- Desvío poco evidente, entre El Pontón y la Portera-Cofrentes				
Hora salida		8:30				
almuerzo		En ruta				
Wikiloc orientativo		<a href="https://es.wikiloc.com/rutas-senderismo/pr-cv-381-monte-alcola-cofrentes-4198569">https://es.wikiloc.com/rutas-senderismo/pr-cv-381-monte-alcola-cofrentes-4198569</a>				
ANDANDO	RUTA	PR-CV-381 circular Monte Alcola				
	HORAS	6	DESNIVEL D.ACUMULADO	561 822	KM A PIE	16,18
	NIVEL	Media- Alta	GUIA	Rafa García Padilla 670415323		


Programa de excursiones del Grupo de Senderismo El Botánico  
Marzo - Junio 2020

10 Mayo		La Font de la Figuera Altitud 553 m. Comarca La Costera				
EN BUS 97 km		Dirección Albacete por A-7 y A-35 hasta salida La Font de la Figuera				
Hora salida		Quedamos 8:10 para salir 8:30 en punto				
almuerzo		Bar El Serrano II, en área de servicio. No permiten entrar comida.				
Nota -1		El nivel es medio, pero hay que estar habituado a caminar por montaña. Subida fuerte al principio y bajada suave a la vuelta.				
Nota-2		Para reservar enviar WhatsApp por escrito al 669 11 84 32 No hay que pagar reserva previa pero el que no se presente o avise con tiempo si no puede venir, no podrá apuntarse en próximas rutas en bus.				
Wikiloc orientativo		<a href="https://es.wikiloc.com/rutas-senderismo/font-de-la-figuera-senda-del-capurutxo-9650681">https://es.wikiloc.com/rutas-senderismo/font-de-la-figuera-senda-del-capurutxo-9650681</a>				
ANDANDO	RUTA	Senda y subida al Capurutxo desde área recreativa el Pijirri. Altitud 902 m. Ruta circular.				
	HORAS	4	DESNIVEL D.ACUMULADO	388 465	KM A PIE	11,6
	NIVEL	Medio	GUIA	Javier y Maribel - 669118432		

17 Mayo		Vilafamés Altitud 391 m. Comarca Plana Alta				
EN COCHE 94 km	TRAYECTO	Autovía de Castellon a Borriol, pasar Puebla Tornesa, tomar carretera hacia Vall D'Alba, y desvío a Vilafamés				
Hora salida		8:30				
almuerzo		En bares del pueblo				
Nota		Sí no hace mucho calor alargaremos la ruta subiendo a las antenas				
Wikiloc orientativo		<a href="https://es.wikiloc.com/rutas-senderismo/vilafames-roques-de-mallasen-font-de-la-canal-mas-panero-15405369">https://es.wikiloc.com/rutas-senderismo/vilafames-roques-de-mallasen-font-de-la-canal-mas-panero-15405369</a>				
ANDANDO	RUTA	Circular: Roques de Mallasén - Font de la Canal - Mas Panadero				
	HORAS	4	DESNIVEL D.ACUMULADO	400	KM A PIE	10
	NIVEL	Medio	GUIA	Elia 625029751 y Paco Lli		



Programa de excursiones del Grupo de Senderismo El Botánico  
Marzo - Junio 2020

24 Mayo		l'Alfàs del Pi Altitud 88 m. Comarca Marina Baixa Parque Natural Serra Gelada				
EN BUS 137 km		Reserva tu plaza por WhatsApp al guía, una semana antes mínimo				
Hora salida		8:00				
almuerzo		En la playa de l'Albir. Hay muchos bares juntos, nos repartimos.				
Nota		Vamos todo el tiempo viendo el mar, con constantes subidas y bajadas. Es rompepiernas, abstenerse no preparados.				
Wikiloc orientativo		<a href="https://es.wikiloc.com/rutas-senderismo/serra-gelada-travesia-de-la-serra-gelada-ibp-80-hkg-17302565">https://es.wikiloc.com/rutas-senderismo/serra-gelada-travesia-de-la-serra-gelada-ibp-80-hkg-17302565</a>				
ANDANDO	RUTA	Travesía Serra Gelada : desde el Racó de l'Albir (l'Alfàs del Pi), por la Serra Gelada, hasta el Racó de Loix (Benidorm).				
	HORAS	5	DESNIVEL ACUMULADO	420 730	KM A PIE	13
	NIVEL	Medio- Alto	GUIA	Visent Bort 647476399		

31 Mayo		Espadilla Altitud 294 m. Comarca Alto Mijares				
EN COCHE 99 km	TRAYECTO	A-7 Sagunto - Vall d'Uxó . Al llegar a la altura de Nules, desvío por la CV-10, autovía de la Plana, en dirección a Betxí. Pasado Betxí, seguimos por CV-20 en dirección a Onda hasta Espadilla				
Hora salida		8:30				
almuerzo		Bar en el pueblo				
Wikiloc orientativo		<a href="https://es.wikiloc.com/rutas-senderismo/espadilla-v-g-cueva-negra-9-10-16-15098366">https://es.wikiloc.com/rutas-senderismo/espadilla-v-g-cueva-negra-9-10-16-15098366</a>				
ANDANDO	RUTA	Desde Polideportivo por PR-CV-386 al Vértice Geodésico Cueva Negra (820 m)- trincheras y corrales - Font del Sastre (646 m). Abandonamos este PR para ir a la Fuente de la Piqueta (534 m) donde ya seguimos el PR-CV-314 hasta Espadilla				
	HORAS	4	DESNIVEL D.ACUMULADO	555 594	KM A PIE	11,91
	NIVEL	Medio	GUIA	Emi Martínez 652245328 Núria Uribe y Sole Ordaz		

Programa de excursiones del Grupo de Senderismo El Botánico  
Marzo - Junio 2020

7 Junio		Alcocéber (Alcalà de Xivert) Altitud 15 m. Comarca Bajo Maestrazgo Parque Natural Sierra de Irta			
<b>EN COCHE</b> 119 km	<b>TRAYECTO</b>	AP-7 (ya es gratuita) Tomar salida 44, luego N-340 hasta el bar donde almorzaremos			
<b>Hora salida</b>		8:30			
<b>almuerzo</b>		Bares en Alcocéber, a concretar			
<b>Nota-1</b>		Después de almorzar, seguiremos en coche 7,5 km hasta la cala Argilaga <a href="https://goo.gl/maps/VLgnmvt2HmQXNpTB6">https://goo.gl/maps/VLgnmvt2HmQXNpTB6</a>			
<b>Nota-2</b>		Andamos junto al mar, trae bañador. Baño opcional			
<b>descripción</b>		<a href="https://www.xn--peasenderistaestoseempina-9nc.com/search/label/Sierra%20de%20Irta?updated-max=2015-12-31T22:14:00%2B01:00&amp;max-results=20&amp;start=1&amp;by-date=false">https://www.xn--peasenderistaestoseempina-9nc.com/search/label/Sierra%20de%20Irta?updated-max=2015-12-31T22:14:00%2B01:00&amp;max-results=20&amp;start=1&amp;by-date=false</a>			
<b>Wikiloc orientativo</b>		<a href="https://es.wikiloc.com/rutas-senderismo/cala-argilaga-cami-del-pebret-torre-badumsierra-de-irta-8627219">https://es.wikiloc.com/rutas-senderismo/cala-argilaga-cami-del-pebret-torre-badumsierra-de-irta-8627219</a>			
<b>ANDANDO</b>	<b>RUTA</b>	La costa del Parque Natural Sierra de Irta, en Alcoceber: Cala Argilaga - camí del Pebret - Torre Badúm Ida y vuelta junto al mar			
	<b>HORAS</b>	5	<b>D. ACUMULADO</b>	66	<b>KM A PIE</b> 13,72
	<b>NIVEL</b>	Bajo	<b>GUIAS</b>	Amparo Collado, Belén Mocholí 636591327 y Jesús Yebenes	

Programa de excursiones del Grupo de Senderismo El Botánico  
Marzo - Junio 2020

14 Junio		Olba (Teruel) Altitud 679 m. Comarca Gúdar-Javalambre				
EN COCHE 113 km	TRAYECTO	Valencia - A 23 dirección Teruel - Salida 71: TE-V-2001 dirección Olba. Aparcamos en las inmediaciones del cementerio de Olba, frente al cual nos agrupamos para empezar a andar. Se tarda 1h30' en llegar desde Valencia				
Hora salida		8:00				
almuerzo		NO HAY ALMUERZO EN BAR (Almorzamos en el monte después de 2 km de subida) Traer almuerzo de casa y venir desayunado.				
Nota -1		La guía nos espera en el cementerio de Olba. Empezaremos a andar a las 9.45 (salvo incidencias en carretera)				
Nota-2		A pesar de que, por estas fechas, las excursiones del grupo suelen ser de baño con poca caminata, en esta ruta VAMOS A ANDAR COMO CUALQUIER OTRO DOMINGO, además lo haremos a ritmo ligero parando sólo lo imprescindible para almorzar y reagrupar, pues está previsto comer ya al final. <b>No es aconsejable para iniciarse.</b>				
Nota-3		Comemos sobre las 3 junto al río Mijares (a un kilómetro del final) o quienes lo deseen en el pueblo. ZONA DE BAÑO.				
Wikiloc		<a href="https://es.wikiloc.com/rutas-senderismo/olbafuentesbotanico-45574664">https://es.wikiloc.com/rutas-senderismo/olbafuentesbotanico-45574664</a>				
		Descripción de la ruta específica para ese día en las notas del track				
Opción paseo		Quienes quieran pasar el día tranquilamente bañándose o paseando, pueden acudir directamente a la zona de la comida: iniciar track en sentido inverso bajando al río, hasta encontrar una pasarela sobre el Mijares. Comeremos en las inmediaciones de la misma.				
ANDANDO	RUTA	Olba-Fuentes de Rubielos-Olba (circular)				
	HORAS	4	DESNIVEL D.ACUMULADO	542	KM A PIE	15
	NIVEL	Medio	GUIAS	Asun Galbis y Pilar Agulló 649056456 (sólo incidencias en ruta)		

Programa de excursiones del Grupo de Senderismo El Botánico  
Marzo - Junio 2020

21 Junio		L'Orxa Altitud 268 m. Comarca El Comtat				
EN BUS 112 km		Reservar tu plaza implica hacer ingreso bancario , mínimo 10 días antes Para ello contacta por WhatsApp				
Hora salida		8:00				
almuerzo		Aparcar en calle Safor, donde está Correos. Hay bares				
nota		Baño opcional, sí hubiese agua en el río Serpis El PR-CV-207 se inicia justo detrás de la piscina municipal				
ANDANDO	RUTA	Circular: L'Orxa - Cova de Gregori - Font de Basiets - Refugio - Font de la Sergera - Fábrica de la Llum - vía verde del Serpis - L'Orxa				
	HORAS	6	DESNIVEL	510	KM A PIE	17
	NIVEL	Medio- Alto	GUIA	Pepa 630618842, Pepe, Anna		

28 Junio		Benagéber Altitud 715 m. Comarca Los Serranos				
EN COCHE 107 km	TRAYECTO	Autovía A-3 a Utiel, tomar CV 390 a Tuéjar, en unos 24 km llegamos a Benagéber				
Hora salida		8:30				
almuerzo		Almorzamos en bares de Tuéjar. Luego seguiremos hasta el punto de inicio junto al pantano				
Wikiloc orientativo		<a href="https://es.wikiloc.com/rutas-senderismo/benageber-canon-del-rio-turia-caserio-bercuta-chorros-de-barchel-18003390">https://es.wikiloc.com/rutas-senderismo/benageber-canon-del-rio-turia-caserio-bercuta-chorros-de-barchel-18003390</a>				
ANDANDO	RUTA	Circular desde el Pantano: Cañón del río Túrria - Caserío de Bercuta - Chorros de Barchel				
	HORAS	6	DESNIVEL D.ACUMULADO	289 354	KM A PIE	13
	NIVEL	Medio	GUIA	Emilio González 660678853		



Programa de excursiones del Grupo de Senderismo El Botánico  
Marzo - Junio 2020