

Programa de excursiones del Grupo de Senderismo El Botánico  
Noviembre 2018 - Febrero 2019



### AVISO LEGAL

El servicio prestado por el grupo EL BOTÁNICO es gratuito.

La adhesión a las excursiones y actividades es voluntaria.

Cada persona asume por sí misma riesgo y responsabilidad.

En ningún caso es responsable el Grupo, ni sus guías ni demás organizadores.

Los menores de edad deben ir, obligatoriamente, acompañados de un adulto.

Puedes traer a tu mascota si no importuna y va en tu coche. Sí puede suponer peligro a las personas, no se admite.

Recordamos la importancia de tener un seguro personal de accidentes.

Damos muchísimos datos en la web y en el programa de excursiones.


Por favor, antes de andar por primera vez con nosotros y/o preguntarnos,

lee en nuestra web [www.grupodelbotanico.com](http://www.grupodelbotanico.com) el apartado Nosotros.

Pregúntanos después de leerlos y no antes. Respeta nuestra intimidad.

No somos guías profesionales, somos un grupo de amigos, tenemos más o menos experiencia.

Gracias por tu atención.




Programa de excursiones del Grupo de Senderismo El Botánico  
 Noviembre 2018 - Febrero 2019

**BORRADOR**

Los puentes están en rojo

Día	Nivel	Guía	Población
<b>NOVIEMBRE</b>			
Jueves 1 Noviembre - festivo nacional - Todos los Santos			
4	Alto	Paco LLi	Alpuente
11	Medio	Pepe, Pepa, Anna	Barraca de Aguas Vivas
18	Medio-Alto	Ángel Sánchez	Azuébar
Domingo 25 Noviembre - celebración 24 Aniversario del Grupo			
25	Medio	Pepe, Toñi, Emi	Buñol
<b>DICIEMBRE</b>			
2	Medio-Alto	Miguel Peño y Enrique	Benagéber
Jueves 6 - festivo nacional - día de la Constitución española			
Sábado 8 - festivo nacional - La Inmaculada Concepción			
9	Medio-Alto	Rafa García	Segart
16	Medio	Emi y Abel	Eslida
23	Medio	Josep Font	Chóvar
Martes 25 - festivo nacional - Natividad del Señor			
30	Medio	Azu	Sagunto (tren)
<b>ENERO</b>			
Martes 1 Enero - festivo nacional -			
1	Bajo	Azu	El Saler (bus urbano)
6	Medio-Alto	Abel	Agres
13	Medio	Salva, Fernanda, Graciela	Enguera
20	Medio	Elia	Almedíjar
27	Medio	Pepe, Pepa, Anna	Genovés
<b>FEBRERO</b>			
3	Medio-Alto	Visent Bort	Tàrbena (bus)
10	Medio-Alto	Visent Bort	Vistabella-Penyagolosa(bus)
17	Medio-Alto	Fernando García	Villamalur
24	Medio-Alto	Rubén y Vicente	Beniatjar - El Benicadell



Programa de excursiones del Grupo de Senderismo El Botánico  
Noviembre 2018 - Febrero 2019

El domingo 25 de Noviembre celebramos el 24 Aniversario del Grupo, con una comida (a las 14:30 horas), después de la excursión

**El Restaurante:**

Restaurante Posada Venta Pilar

C/ Benito Perez Galdós nº 5 Buñol.

Web [www.posadaventapilar.com](http://www.posadaventapilar.com)

Facebook <https://es-es.facebook.com/pages/category/Hostel/Posada-Venta-Pilar-275101885848016/>

Teléfono 962 50 09 23

**El Menú :**

Al centro (para 4): Ajo arriero casero, Calamares romana, jamón y queso, croquetas caseras de pechuga de pollo y jamón, ensalada

Plato principal : (Elige 1 de entre 5 opciones y haz constar la **letra** al inscribirte)

**A) carne:** codillo asado

**B) carne:** escalope de ternera

**C) pescado:** bacalao Venta Pilar

**D) pescado:** emperador

**V) Vegano:** paella de verduras

Postre: el que pongan

Incluye: pan, bebida (agua, cerveza, vino, refresco) y café o infusión

Nota: Celiacos y cualquier otra opción, contactar con los organizadores.

**La Inscripción:**

**Precio:** comida 16 euros/persona

**Nº de cuenta** del grupo, en ING, a nombre de Josep Font y Rogelio Pérez:

1465 0300 66 1718460514

**Para reservar plaza:**


Ingresa el importe de la comida (16 euros/persona), haciendo constar "comida-(**letra**) y tu nombre y apellidos". Trae el resguardo a la comida.

Sí te es imprescindible el pago en mano, el domingo en el Botánico, contacta con Pepe 636304292 y él te dirá.

**Plazo máximo de inscripción,** por exigencias de reserva, hasta el **miércoles 21 Noviembre.**

Gracias por tu atención

Organizan los guías de la excursión: Pepe Canet 636304292 y Toñi



Programa de excursiones del Grupo de Senderismo El Botánico  
 Noviembre 2018 - Febrero 2019

4 Noviembre		Alpuente Altitud 1000 m. Comarca Los Serranos				
EN COCHE 88 km	TRAYECTO	Cr Ademuz hasta Titáguas y a la entrada hay cartel indicador a Alpuente 12 km				
Hora salida		8:30				
almuerzo		Bar al final de Alpuente				
Wikiloc orientativo		<a href="https://es.wikiloc.com/rutas-senderismo/campo-de-abajo-fuente-arquela-4094945">https://es.wikiloc.com/rutas-senderismo/campo-de-abajo-fuente-arquela-4094945</a>				
ANDANDO	RUTA	Circular PR-CV-330 La Escarihuela. Rambla de Arquela				
	HORAS	6	DESNIVEL ACUMULADO	433	KM A PIE	19
	NIVEL	Alto	GUIA	Paco Lli 606593933		

11 Noviembre		Barraca de Aguas Vivas Altitud 72 m. Comarca Ribera Alta				
EN COCHE 50 km	TRAYECTO	Cr Albacete, desvío Alcira - seguir dirección Tabernes unos 9 km y llegamos a la Barraca. A la entrada, a mano izquierda, está el bar con aparcamiento.				
Hora salida		8:30				
almuerzo		Restaurante Tony Constant				
ANDANDO	RUTA	Circular: Caminos y sendas sin señales, tramo de vía verde				
	HORAS	4,30	DESNIVEL	125	KM A PIE	12
	NIVEL	Medio	GUIA	Pepe 630618842 Pepa y Anna		

Programa de excursiones del Grupo de Senderismo El Botánico  
 Noviembre 2018 - Febrero 2019

18 Noviembre		Azuébar Altitud 298 m. Comarca Alto Palancia				
EN COCHE 61 km	TRAYECTO	Autovía de Teruel, salida desvío Soneja (en Sot de Ferrer). A la entrada de Soneja se coge la carretera de Azuébar. A 6 kms llegamos a Azuébar.				
Hora salida		8:30				
almuerzo		En Azuébar. Bar de la piscina. Entrando a Azuébar, primera calle a mano derecha.				
Wikiloc orientativo		<a href="https://es.wikiloc.com/rutas-senderismo/sierra-espada-azuebar-el-carrascal-penas-blancas-barranco-de-la-falaguera-la-mosquera-13061531">https://es.wikiloc.com/rutas-senderismo/sierra-espada-azuebar-el-carrascal-penas-blancas-barranco-de-la-falaguera-la-mosquera-13061531</a>				
ANDANDO	RUTA	Azuébar - Barranco de la Falaguera. Pasando por Mirador del Carrascal - pico Peña Blanca - Casa La Mosquera				
	HORAS	6	DESNIVEL	597	KM A PIE	15
	NIVEL	Medio-Alto	GUIA	Ángel Sánchez 628896721		

25 Noviembre		Buñol Altitud 352 m. Comarca Hoya de Buñol				
EN COCHE 45 km	TRAYECTO	Autovía de Madrid A-3 hasta la primera salida de Buñol Nos incorporamos a la vía de servicio hasta encontrar la salida definitiva hacia Buñol				
Hora salida		8:30				
Nota		Después de almorzar nos acercamos, con los coches, al punto de salida de la ruta: C/ Valle de Andorra, junto al río Buñol.				
almuerzo		Bares a la entrada, a concretar				
Comida 24 Aniversario		Ver en página 3				
Wikiloc orientativo		<a href="https://es.wikiloc.com/rutas-senderismo/bunol-y-su-ruta-del-agua-5554277">https://es.wikiloc.com/rutas-senderismo/bunol-y-su-ruta-del-agua-5554277</a>				
ANDANDO	RUTA	Circular SL-CV-166 ruta del agua: Miradores, Cueva de las Palomas, Charco Mañan , y Cueva del Turche.				
	HORAS	3	DESNIVEL	300	KM A PIE	9
	NIVEL	Medio	GUIA	Pepe Canet 636304292 y Toñi		

Programa de excursiones del Grupo de Senderismo El Botánico  
 Noviembre 2018 - Febrero 2019

2 Diciembre		Benagéber Altitud 715 m. Comarca Los Serranos				
EN COCHE 107 km	TRAYECTO	Autovía A-3 a Utiel, tomar CV 390 a Tuéjar, en unos 24 km llegamos a Benagéber				
Hora salida		8:30				
almuerzo		Bares en el pueblo				
Nota						
Wikiloc orientativo		<a href="https://es.wikiloc.com/rutas-senderismo/pr-cv-114-la-atalaya-1-156-m-benageber-5549676">https://es.wikiloc.com/rutas-senderismo/pr-cv-114-la-atalaya-1-156-m-benageber-5549676</a>				
ANDANDO	RUTA	Circular PR-CV-114 La Atalaya (1156 m)				
	HORAS	5	DESNIVEL ACUMULADO	450 890	KM A PIE	14
	NIVEL	Medio- Alto	GUIA	Miguel Peño 696955177 y Enrique		

9 Diciembre		Segart Altitud 300 m. Comarca Camp de Morvedre				
EN COCHE 28 km	TRAYECTO	Cr Sagunto, V-23, Teruel, A-23 (autovía mudejar) - Albalat dels Tarongers-Segart-Salida 7 Segart				
Hora salida		8:30				
almuerzo		Almuerzo y comida en la montaña. Bar, para merendar				
Nota		Tramos con dificultad técnica. Puede dar vértigo.				
Wikiloc circular GR-10		<a href="http://www.casiaventurilla.com/circular-desde-segart-por-la-canal-del-garbi-y-la-pedreira-2-1-2011/">http://www.casiaventurilla.com/circular-desde-segart-por-la-canal-del-garbi-y-la-pedreira-2-1-2011/</a>				
Wikiloc lineal SL-CV-23		<a href="https://es.wikiloc.com/wikiloc/view.do?id=3708388">https://es.wikiloc.com/wikiloc/view.do?id=3708388</a>				
ANDANDO	RUTA	Circular: GR-10 - barranco de las cadenas (entretenido) - Font de Barraix - tramo SL-CV-23 barranco de Linares (de ida y vuelta) - Mirador del Garbí (comida) - GR-10 bajada (con dificultad técnica) por la pedreira a Segart.				
	HORAS	6	DESNIVEL	333	KM A PIE	12
	NIVEL	Medio- Alto	GUIA	Rafa García 670415323		


Programa de excursiones del Grupo de Senderismo El Botánico  
 Noviembre 2018 - Febrero 2019

16 Diciembre		Eslida Altitud 381 m. Comarca Plana Baja				
EN COCHE 73 km	TRAYECTO	Por CV 35 - A7 - CV10 - CV223				
Hora salida		8:30				
almuerzo		Bar Paquita, en Eslida				
Opcional sólo ida		Caso de que el conductor la ande entera y previa organización de coches antes de la ruta				
Wikiloc		<a href="https://ca.wikiloc.com/rutes-senderisme/eslidainbotanico-18906153">https://ca.wikiloc.com/rutes-senderisme/eslidainbotanico-18906153</a>				
ANDANDO	RUTA	Eslida a Aín por Umbría de la Batalla, el alcornocal. Vuelta por la pinada.				
	HORAS	5	DESNIVEL ACUMULADO	301 500	KM A PIE	14
	NIVEL	Medio	GUIA	Emi y Abel 656617113 (los longevos)		

23 Diciembre		Chóvar Altitud 415 m. Comarca l'Alt Paència				
EN COCHE 63 km	TRAYECTO	Cr Castellón - Vall d'Uxó - Alfondegulla - Chóvar				
Hora eixida		8:30				
esmorzar		Bar Cooperativa				
Wikiloc		<a href="https://es.wikiloc.com/rutas-senderismo/chovar-barranco-de-ajuez-nevera-de-castro-y-vertice-de-la-nevera-sendero-pr-cv-138-ibp-54-hkg-15694320">https://es.wikiloc.com/rutas-senderismo/chovar-barranco-de-ajuez-nevera-de-castro-y-vertice-de-la-nevera-sendero-pr-cv-138-ibp-54-hkg-15694320</a>				
CAMINANT	RUTA	Circular PR-CV-138 Chóvar Barranco de Ajez, Nevera de Castro y vértice de la Nevera				
	HORES	5	DESNIVEL ACUMULADO	463 470	KM A PEU	11
	NIVELL	mitjà	GUIA	Josep Font 654338231		



Programa de excursiones del Grupo de Senderismo El Botánico  
 Noviembre 2018 - Febrero 2019

30 Diciembre		Sagunto			
25 km		Altitud 49 m. Comarca Camp de Morvedre			
EN TREN		Quedamos en Renfe, estación del Norte, en las taquillas Saca tu billete ida y vuelta a Sagunto El tren sale a las 9:20, llega a las 9:57, tarda 37 minutos			
Horarios vuelta en tren		17:10, 18:00, 18:50, 19:10, 20:10 etc			
almuerzo		Bares de camino al castillo			
Nota		Es un paseo. Se presta a comer en los bares del centro histórico y recorrer más ruta urbana después. Cada cual a su ritmo y su gusto, todo opcional. La ruta en fotos: <a href="https://photos.app.goo.gl/hcC7k9j1ameX23nQ2">https://photos.app.goo.gl/hcC7k9j1ameX23nQ2</a>			
Wikiloc orientativo		<a href="https://es.wikiloc.com/rutas-senderismo/sagunto-sl-cv-42-castell-de-sagunto-18-1-15-8765217">https://es.wikiloc.com/rutas-senderismo/sagunto-sl-cv-42-castell-de-sagunto-18-1-15-8765217</a>			
ANDANDO	RUTA	Ruta urbana histórica hasta castillo - visita opcional al castillo -SL-CV-42 senda de los ladrones, que se inicia en el castillo- centro histórico - tren			
	HORAS	Al gusto	DESNIVEL	146	KM A PIE 8
	NIVEL	Medio	GUIA	Azu 662218761	

1 Enero		El Saler			
18 km		Altitud 3 m. Comarca Valencia			
EN BUS		Vamos en bus urbano, el 25 Quedamos a las 10 en la parada de inicio: Porta de La Mar (impar)/Navarro Reverter (Parterre) <a href="http://www.emtvalencia.es/geoportal/#">http://www.emtvalencia.es/geoportal/#</a>			
Horarios vuelta bus		Preguntaremos al conductor			
almuerzo		Bares frente a parada autobús en el pueblo de El Saler			
Nota		Es un paseo, a ritmo de paseo			
referencia senderos de colores		<a href="http://www.parquesnaturales.gva.es/web/pn-l-albufera/itinerarios-por-la-devesa">http://www.parquesnaturales.gva.es/web/pn-l-albufera/itinerarios-por-la-devesa</a>			
ANDANDO	RUTA	De los senderos de colores: el Itinerario histórico del Saler e itinerario lúdico de la playa y tramo del itinerario paisajístico			
	HORAS	A gusto	DESNIVEL	nada	KM A PIE A gusto
	NIVEL	Bajo	GUIA	Azu 662218761	



Programa de excursiones del Grupo de Senderismo El Botánico  
 Noviembre 2018 - Febrero 2019

6 Enero		Agres Altitud 719 m. Comarca El Comtat				
EN COCHE 77 km	TRAYECTO	Autovía A-7 dirección Albacete. Pasada la salida de Xàtiva la autovía se desdobra y tomamos desvío a la derecha Albaida-Alcoi-Ontinyent, por túnel de L'Olleria. Seguimos dirección Alcoy hasta salida Muro, y a la entrada a Muro desvío a Agres por CV-700				
Hora salida		8:30				
almuerzo		Bar en Agres				
Nota						
Wikiloc orientativo		<a href="https://es.wikiloc.com/rutas-senderismo/agres-moncabrer-cava-arquejada-agres-23-jun-18-26176634">https://es.wikiloc.com/rutas-senderismo/agres-moncabrer-cava-arquejada-agres-23-jun-18-26176634</a>				
ANDANDO	RUTA	Circular: Santuario-Senda botánica - Refugio Moncabrer-Pico Moncabrer-Cava-Agres				
	HORAS	5h 30m	DESNIVEL ACUMULADO	588 750	KM A PIE	11,56
	NIVEL	Medio- Alto	GUIA	Abel 656617113		


13 Enero		Enguera Altitud 312 m. Comarca Canal de Navarrés				
EN COCHE 90 km	TRAYECTO	Autovía Albacete, ignorar desvío Játiva, ignorar desvío Estubeny. Tomar siguiente desvío: Enguera Aparcar a la entrada del pueblo, sin girar hacia la izquierda				
Hora salida		8:30				
almuerzo		Bar a la entrada, junto a carretera hacia Caserío de Benalí				
Nota		Después de almorzar seguiremos en coche, unos 17 km, hasta el Caserío de Benalí				
Wikiloc SL-CV-5		<a href="https://es.wikiloc.com/rutas-senderismo/sl-cv-5-enguera-barranco-del-gatillo-28-6-15-10178979">https://es.wikiloc.com/rutas-senderismo/sl-cv-5-enguera-barranco-del-gatillo-28-6-15-10178979</a>				
Wikiloc SL-CV-7		<a href="https://es.wikiloc.com/rutas-a-pie/sl-cv-7-barranco-de-la-carrasca-15-4-12-2720544">https://es.wikiloc.com/rutas-a-pie/sl-cv-7-barranco-de-la-carrasca-15-4-12-2720544</a>				
ANDANDO	RUTA	SL-CV-5 Barranco del Gatillo (circular - 8 km - 139 m desnivel - 596 m desnivel acumulado) SL-CV-7 Barranco de la Carrasca (Circular 5,5 km - 95 m desnivel - 283 m desnivel acumulado)				
	HORAS	4 - 5	DESNIVEL	139	KM A PIE	13,5
	NIVEL	Medio	GUIA	Salva 666396874 Fernanda y Graciela		

Programa de excursiones del Grupo de Senderismo El Botánico  
 Noviembre 2018 - Febrero 2019

20 Enero		Almedíjar Altitud 411 m. Comarca Alto Palancia			
EN COCHE 70 km	TRAYECTO	Dirección Sagunto coger la A 23 hacia Teruel/Segorbe, salir en la salida Geldo/Segorbe, sin entrar en Geldo en la rotonda grande cruzar el polígono de Segorbe y en la siguiente rotonda coger el desvío a Castellново/Almedíjar y, sin dejar esta carretera, llegar a la entrada de Almedíjar			
Hora salida		8:30			
almuerzo		Bar Asun/Carmen Viñado <a href="http://www.baralmedijar.com/">http://www.baralmedijar.com/</a>			
wikiloc		<a href="https://es.wikiloc.com/wikiloc/view.do?id=7038486">https://es.wikiloc.com/wikiloc/view.do?id=7038486</a>			
ANDANDO	RUTA	Circular por bosques de alcornoques: Barranco de Almanzor (Almedíjar) - Barranco de la Falaguera (Azuébar)			
	HORAS	5	DESNIVEL ACUMULADO	465 607	KM A PIE 10
	NIVEL	Medio	GUIA	Elia 625029751	

27 Enero		Genovés Altitud 120 m. Comarca La Costera			
EN COCHE 67 km	TRAYECTO	Autovía Albacete, desvío hacia Játiva, continuamos hasta una rotonda donde está indicado, a la izquierda, Genovés. (ojo, recto se iría a Játiva)			
Hora salida		8:30			
almuerzo		Bar El Pati, en Genovés. Para llegar: Casi saliendo de Genovés hay una rotonda con una figura del Pelotari, entonces tomamos a mano derecha por la Avenida ancha y al final del todo, a mano izquierda, se puede aparcar. En la paralela está el bar.			
Nota-1		Los coches se dejan aparcados en el bar del almuerzo			
ANDANDO	RUTA	Circular: Genovés - bar- senda Andaluza - casa de La Luz - Cova Negra - chopera de Alboi con bar - Genovés			
	HORAS	4,30	DESNIVEL	300	KM A PIE 14
	NIVEL	Medio	GUIA	Pepe 630618842 Pepa y Anna	

Programa de excursiones del Grupo de Senderismo El Botánico  
 Noviembre 2018 - Febrero 2019

3 Febrero		Tàrbena Altitud 560 m. Comarca Marina Baixa				
EN BUS 123 km		Reserva tu plaza al guía, por WhatsApp				
Hora salida		8:00 en punto				
almuerzo		Bares en Tàrbena				
Wikiloc orientativo		<a href="https://es.wikiloc.com/rutas-senderismo/tarbena-font-dolbis-16685271">https://es.wikiloc.com/rutas-senderismo/tarbena-font-dolbis-16685271</a>				
ANDANDO	RUTA	Circular Font de Olbis				
	HORAS	5	DESNIVEL ACUMULADO	401 636	KM A PIE	14
	NIVEL	Medio- Alto	GUIA	Visent Bort 647476399		

10 Febrero		Vistabella del Maestrazgo Altitud 1246 m. Comarca l'Alcalatén				
EN BUS 146 km		Reserva tu plaza al guía, por WhatsApp				
Hora salida		8:00 en punto				
almuerzo		Bar en Ermitorio San Juan de Peñagolosa				
Nota		Lleva frontal o linterna				
Wikiloc orientativo		<a href="http://es.wikiloc.com/wikiloc/view.do?id=7421828">http://es.wikiloc.com/wikiloc/view.do?id=7421828</a>				
ANDANDO	RUTA	Ascensión al Penyagolosa (1813 m) por el Barranco de la Pregunta				
	HORAS	6	DESNIVEL	567	KM A PIE	12
	NIVEL	Medio- Alto	GUIA	Visent Bort 647476399		

Programa de excursiones del Grupo de Senderismo El Botánico  
 Noviembre 2018 - Febrero 2019

17 Febrero		Villamalur Altitud 644 m. Comarca Alto Mijares				
EN COCHE 102 km	TRAYECTO	Pista Ademuz, by pass, en puzol por A-7 y CV10, hasta salida Onda, entrar en Onda, pasar el pueblo hasta Artesa, allí buscar dirección Ayodar, un poco antes esta la desviación a Villamalur				
Hora salida		8:30				
almuerzo		En ruta				
Nota		No se pasará por el castillo, iremos a las trincheras, de allí al nevero de cuatro caminos, las personas que sus condiciones físicas no les permitan subir al Rápita, nos pueden esperar allí.				
Wikiloc orientativo		<a href="https://es.wikiloc.com/rutas-senderismo/villamalur-castillo-nevera-pico-de-la-rapita-villamalur-15798568">https://es.wikiloc.com/rutas-senderismo/villamalur-castillo-nevera-pico-de-la-rapita-villamalur-15798568</a>				
ANDANDO	RUTA	Circular: trincheras - nevera - Pico Rápita (1100 m)				
	HORAS	7	DESNIVEL ACUMULADO	545 1070	KM A PIE	16,3
	NIVEL	Medio- Alto	GUIA	Fernando García 667477727		

24 Febrero		Beniatjar Altitud 417 m. Comarca Valle de Albaida				
EN COCHE 86 km	TRAYECTO	Cr a Alcoy hasta Beniatjar, CV-615 desde Atzeneta d'Albaida				
Hora salida		8:30				
almuerzo		En la montaña				
Nota		No recomendado para no iniciados				
Wikiloc orientativo		<a href="https://es.wikiloc.com/rutas-senderismo/pr-cv-213-benicadell-per-beniatjar-circular-7717710">https://es.wikiloc.com/rutas-senderismo/pr-cv-213-benicadell-per-beniatjar-circular-7717710</a>				
ANDANDO	RUTA	Circular PR-CV-213 ascensión al Benicadell (1093 m)				
	HORAS	6	DESNIVEL ACUMULADO	697 773	KM A PIE	14
	NIVEL	Medio- Alto	GUIA	Rubén 631981911 y Vicente		

