

Programa de excursiones del Grupo de Senderismo El Botánico
Marzo - Junio 2019



AVISO LEGAL

El servicio prestado por el grupo EL BOTÁNICO es gratuito.
No somos guías profesionales, somos un grupo de amigos, tenemos más o menos experiencia.

La adhesión a las excursiones y actividades es voluntaria.

Cada persona asume por sí misma riesgo y responsabilidad.

En ningún caso es responsable el Grupo, ni sus guías ni demás organizadores.

Los menores de edad deben ir, obligatoriamente, acompañados de un adulto.


Puedes traer a tu mascota si no supone peligro para las personas y va en tu coche.

Recordamos la importancia de tener un seguro personal de accidentes.

Antes de tu primera vez con nosotros, es imprescindible leer Apartado 3 de la web.

www.grupodelbotanico.com

Gracias por tu atención.




25 Aniversario 1994-2019
El Botánico

Programa de excursiones del Grupo de Senderismo El Botánico
Marzo - Junio 2019

RESUMEN

Los puentes están en rojo

Día	Nivel	Guía	Población
MARZO			
3	Medio-Alto	Miguel Peño y Enrique	El Rebollar (Requena)
10	Medio	Pepa, Pepe, Anna	Pla de Corral (Simat)
17	Medio-Alto	Visent Bort	Dénia - El Montgó
martes 19 - fiesta autonómica			
24	Medio	Pepe y Toñi	Marines Viejo-El Gorgo
El último domingo de Marzo - cambio hora oficial a las 2 a.m. son las 3 a.m			
31	Medio-Alto	Emilio González y Vicente Salas	Segart - 3 picos
ABRIL			
7	Medio	Javier y Maribel	Alfafara-Agres (bus)
14	Medio-Alto	Abel y Visent Sancho	Bicorp - Barranco Moreno
Viernes 19 fiesta nacional			
21	Bajo	Azu	Almenara
Lunes 22 fiesta autonómica			
28	Medio-Alto	Rubén	Quatretondeta-Els Frares
MAYO			
Miércoles 1 - fiesta nacional			
5	Medio	Pilar Agulló	Cirat - 15 cumple Perdido
12	Alto	Pepa, Pepe, Anna	L'Orxa (bus)
19	Medio-Alto	Visent Bort	l'Alfàs del Pi -(bus)
26	Medio	Núria y Emi	Chelva - Peña Cortada
JUNIO			
2	Mitja-Alt	Josep Font	Faxeca -Pla de la Casa(bus)
2	Salida con las barcas hinchables de Francisco		
9	Medio	Santiago Reig	Alcudia de Veo
16	Medio	Javi y Maribel	Benitatxell (bus)
23	Medio	Paco Lli	Quart de les Valls
23	Salida con las barcas hinchables de Francisco		
Lunes 24 fiesta autonómica			
30	Medio-Bajo	Fernando y Juana	Abejuela



Programa de excursiones del Grupo de Senderismo El Botánico
Marzo - Junio 2019

3 Marzo		El Rebollar (Requena) Altitud 584 m. Comarca Requena-Utiel				
EN COCHE 55 km	TRAYECTO	Autovía A3 dirección Requena, salida 297 El Rebollar				
Hora salida		8:30				
almuerzo		Área de servicio el Rebollar				
Wikiloc orientativo		https://es.wikiloc.com/rutas-senderismo/el-rebollar-pico-del-tejo-1250-mts-3818110				
ANDANDO	RUTA	Circular con ascensión al Tejo (1250 m). Fuerte pendiente, prácticamente campo a través, durante 3km de subida al pico. Bajada por pista forestal.				
	HORAS	6	DESNIVEL ACUMULADO	662 737	KM A PIE	15,92
	NIVEL	Medio- Alto	GUIA	Miguel Peño 696955177 y Enrique		

10 Marzo		Pla de Corral (Simat de la Vallidigna) Altitud 180 m. Comarca La Safor				
EN COCHE 70 km	TRAYECTO	A-7 hasta Alcira. Pasar la Barraca de Aguas Vivas y seguir dirección Tabernes de Vallidigna. En la rotonda, derecha a Simat y ahí, derecha dirección Barxeta y antes de llegar a la izquierda se ve Pla de Corral (Pedanía)				
Hora salida		8:30				
almuerzo		Bares en Pla de Corral				
ANDANDO	RUTA	Circular: Pla de Corral - Serra del Buixcarró - La Falaguera - Lloma Plana - Pla de Corral				
	HORAS	4:30	DESNIVEL	458	KM A PIE	14
	NIVEL	Medio	GUIA	Pepe 630618842, Pepa, Anna		

Programa de excursiones del Grupo de Senderismo El Botánico
Marzo - Junio 2019

17 Marzo		Dénia Altitud 12 m. Comarca Marina Alta Parque Natural del Montgó				
EN COCHE 115 km	TRAYECTO	AP-7 salida 62 Ondara, luego N-332 Dénia-Jávea. A 1 km tomar CV-734 y CV-736 hasta Campo de Tiro "Les Planes", donde se aparca y hay bar				
Hora salida		8:30				
almuerzo		Bar en Campo de Tiro				
Wikiloc orientativo		https://es.wikiloc.com/rutas-senderismo/subida-al-montgo-desde-el-campo-de-tiro-denia-28845821				
ANDANDO	RUTA	Ida y vuelta Subida al Montgó (753 m)				
	HORAS	4	DESNIVEL ACUMULADO	560 570	KM A PIE	8
	NIVEL	Medio- Alto	GUIA	Visent Bort 647476399		

24 Marzo		Marines viejo (Marines) Altitud 455 m. Comarca Camp de Túria Parque Natural Sierra Calderona				
EN COCHE 43 km	TRAYECTO	Pista de Ademuz, hasta salida en Liria en dirección Marines-Olocau. Salida 4 CV-25. Pasamos Marines nuevo (el del llano) -Olocau y cogiendo dirección Gátova llegamos a Marines Viejo (el de la montaña).				
Hora salida		8:30				
almuerzo		En bares de Marines, Nuevo Bar Bella o el Musical				
Nota		La subida al Gorgo es opcional				
Wikiloc orientativo		https://es.wikiloc.com/rutas-senderismo/al-gorgo-desde-marines-viejo-940103				
ANDANDO	RUTA	Circular: Marines Viejo (455 m.) - Gorgo (907m.) - Despoblado morisco de La Olla.				
	HORAS	4 ó 5	DESNIVEL	452	KM A PIE	14
	NIVEL	Medio	GUIA	Pepe Canet 636304292 y Toñi		

Programa de excursiones del Grupo de Senderismo El Botánico
Marzo - Junio 2019



Cambia la hora
horario oficial de verano:
El último domingo de Marzo,
31 de Marzo 2019,
a las 2 de la madrugada serán las 3

31 Marzo		Segart Altitud 300 m. Comarca Camp de Morvedre Parque Natural Sierra Calderona				
EN COCHE 28 km	TRAYECTO	Tomando la A-23 desde Sagunt y en dirección Teruel, nos saldremos de ella en la salida de Segart (CV- 329), aproximadamente al kilómetro y medio pasaremos por la urbanización Corral Blanc. Aparcar.				
Hora salida		8:30				
almuerzo		bar-restaurante La Cope. El rincón de la Calderona, a 900m desde la Salida de Segart en la CV-329				
Wikiloc orientativo		https://es.wikiloc.com/rutas-senderismo/serra-calderona-la-redona-el-xocainet-i-el-pic-de-laguila-8671722				
ANDANDO	RUTA	Circular con ascensión a tres Picos: La Redona (428 m), Xocainet (436 m), Pico del Águila (466 m). Pasando por Monasterio Santo Espíritu.				
	HORAS	6	DESNIVEL ACUMULADO	347 923	KM A PIE	13
	NIVEL	Medio-Alto	GUIA	Emilio González 660678853 y Vicente Salas		

7 Abril		Alfafara Altitud 582 m. Comarca El Comtat Parque Natural Sierra de Mariola				
EN BUS 96 km		A-7 - desvío Ontinyent - dirección Bocairent hasta desvío a Alfafara Reserva tu plaza por whatsApp				
Hora salida		8:30 en punto. Quedamos a las 8:15				
almuerzo		Bar el Encuentro, en Ontinyent				
Wikiloc orientativo		https://es.wikiloc.com/rutas-senderismo/muro-del-alcoy-agres-alfafara-15221216 https://es.wikiloc.com/rutas-senderismo/pr-cv-277-penya-el-frare-muro-3759222				
ANDANDO	RUTA	Travesía Alfafara -Agres-Muro de Alcoi (club de tenis) por la parte baja de la sierra de Mariola				
	HORAS	5	DESNIVEL	400 subida 500 bajada	KM A PIE	13-14
	NIVEL	Medio	GUIA	Javier y Maribel 669118432		

Programa de excursiones del Grupo de Senderismo El Botánico
Marzo - Junio 2019

14 Abril		Bicorp Altitud 292 m. Comarca Canal de Navarrés				
EN COCHE 85 km	TRAYECTO	Cr. Albacete - desvío Estubeny (a unos 58 km) -Anna-Chella-Bolbaite-Navarrés-Quesa-Bicorp				
Hora salida		8:30				
almuerzo		Bares a la entrada, en Bicorp				
Wikiloc orientativo		https://es.wikiloc.com/rutas-senderismo/pr-cv-173-ruta-del-barranco-moreno-8-11-09-609033				
ANDANDO	RUTA	Circular PR-CV-173 Barranco Moreno				
	HORAS	5 h 30 m	DESNIVEL ACUMULADO	396 1300	KM A PIE	14,6
	NIVEL	Medio- Alto	GUIA	Abel 656617113 y Visent Sancho		


21 Abril		Almenara Altitud 26 m. Comarca Plana Baixa				
EN COCHE 40 km	TRAYECTO	Hacia Ademúz/CV-35, en A-7 salida 9AB Castellón, luego salida 293 Almenara Als Estanys: Tras atravesar la población tomamos la carretera CV-2310 para tan sólo 2Km después ver una pista de tierra que sale a nuestra derecha con una amplia zona para aparcar Después de almorzar iremos en coche a la playa, por la CV-2310 y aparcamos a la altura del Mirador (o saliente o lo que sea).				
Hora salida		8:30				
almuerzo		Bar en Els Estanys https://www.facebook.com/BAR-Els-Estanys-294859564029359/				
Wikiloc Estanys		https://es.wikiloc.com/rutas-a-pie/estanys-de-almenara-13076612				
Wikiloc junto al mar		https://es.wikiloc.com/rutas-a-pie/xilxes-a-almenara-23189819				
Nota-1		ritmos: Vamos de paseo. Ideal para Marcha Nórdica. A ritmo senderista puedes seguir hasta Moncofar-Nules-Burriana...				
Nota-2		Firmes: madera, tierra, piedra, urbano.				
La ruta en fotos		https://photos.app.goo.gl/CZ8zXpkhWWgCcQ7q2				
ANDANDO	RUTA	Después de almorzar damos la vuelta als Estanys (circular 2 km, liso) y vamos en coche a la playa. Aparcamos cerca del Mirador. <u>Junto al Mar, antes de comer:</u> Desde el Mirador en Almenara a la playa natural de La Llosa y el bonito paseo marítimo de Xilxes (3,6 km ida, liso). Vuelta por el mismo sitio <u>Junto al mar, después de comer:</u> Sendero azul, desde el Mirador hasta la Gola de Queralt, viendo un sistema dunar acotado de esta playa natural con firme de madera (3 km ida, liso). Vuelta.				
	HORAS	voluntad	DESNIVEL	nada	KM A PIE	voluntad
	NIVEL	Bajo	GUIA	Azu 662218761		

Programa de excursiones del Grupo de Senderismo El Botánico
Marzo - Junio 2019

28 Abril		Quatretondeta Altitud 521 m. Comarca El Comtat				
EN COCHE 114 km	TRAYECTO	Tomar la Autovía A-7 de Albacete. Tomar la salida 640 y continuar por la CV40 con dirección a Cocentaina. En Cocentaina tomar la salida 441 con dirección a Benilloba y continuar por CV-790 para enlazar con la CV-706 y la CV-710 dirección Gorga. Luego continuar por la CV-754 que nos llevará directamente hasta Quatretondeta donde iniciaremos nuestra Ruta. Aparcar en la Piscina Municipal				
Hora salida		8:30				
almuerzo		NO hay almuerzo en bar. Almorzaremos en la montaña.				
Wikiloc orientativo		https://es.wikiloc.com/rutas-senderismo/les-agulles-dels-freres-penya-creus-penya-lheura-alt-de-la-serrella-por-jlg-fos-11357651				
ANDANDO	RUTA	Circular: Quatretondeta - Carrasca de la tía Sofía - Fuente del Espinal - Cueva Foradada - Les Agulles Dels Frares - Penya Creus (1335 m)- - Penya L'Heura (1351 m) - Alt de la Serrella (1359 m) - La Font Roja - Fuente del Espinal - Carrasca de la tía Sofía -Quatretondeta				
	HORAS	7	DESNIVEL ACUMULADO	734 851	KM A PIE	14
	NIVEL	Medio- Alto	GUIA	Rubén Más 631981911		

5 Mayo		Cirat Altitud 339 m. Comarca Alto Mijares				
EN COCHE 105 km	TRAYECTO	Dos opciones similares: Por Onda-Fanzara o por Segorbe-Montanejos				
Hora salida		8:30				
Nota		La guía nos espera a la entrada de Cirat				
almuerzo		NO hay almuerzo en bar				
Wikiloc orientativo		Se publicará más adelante				
ANDANDO	RUTA	Circular: Cirat (339 m) - El Tormo (600 m)				
	HORAS	4	DESNIVEL	460	KM A PIE	11
	NIVEL	Medio	GUIA	Pilar Agulló 649056456 - sólo para incidencias en ruta -		

Programa de excursiones del Grupo de Senderismo El Botánico
Marzo - Junio 2019

12 Mayo		L'Orxa Altitud 268 m. Comarca El Comtat				
EN BUS 112 km		Reserva tu plaza por WhatsApp al guía, una semana antes mínimo				
Hora salida		8:00				
almuerzo		Aparcar en calle Safor, donde está Correos. Hay bares				
nota		Hay opción paseo				
ANDANDO	RUTA	Circular: L'Orxa - Cova de Gregori - Font de Basiets - Refugio - Font de la Sergera - Fábrica de la Llum - vía verde del Serpis - L'Orxa				
	HORAS	6	DESNIVEL	510	KM A PIE	18
	NIVEL	Alto	GUIA	Pepa 630618842, Pepe, Anna		


19 Mayo		l'Alfàs del Pi Altitud 88 m. Comarca Marina Baixa Parque Natural Serra Gelada				
EN BUS 137 km		Reserva tu plaza por WhatsApp al guía, una semana antes mínimo				
Hora salida		8:00				
almuerzo		En la playa de l'Albir. Hay muchos bares juntos, nos repartimos.				
Nota		Vamos todo el tiempo viendo el mar, con constantes subidas y bajadas. Es rompepiernas, abstenerse no preparados.				
Wikiloc orientativo		https://es.wikiloc.com/rutas-senderismo/serra-gelada-travesia-de-la-serra-gelada-ibp-80-hkg-17302565				
ANDANDO	RUTA	Travesía Serra Gelada : desde el Racó de l'Albir (l'Alfàs del Pi), por la Serra Gelada, hasta el Racó de Loix (Benidorm).				
	HORAS	5	DESNIVEL ACUMULADO	420 730	KM A PIE	13
	NIVEL	Medio- Alto	GUIA	Visent Bort 647476399		

26 Mayo		Chelva Altitud 475 m. Comarca Los Serranos				
EN COCHE 67 km	TRAYECTO	Autovía de Ademúz, San Antonio de Benagéber - Pobla de Vallbona - Liria - Casinos - Losa del Obispo - Calles				
Hora salida		8:30				
almuerzo		Bar en carretera, a la altura del abrevadero. El de siempre. Aparcar en la calle de la derecha				
Wikiloc orientativo		https://es.wikiloc.com/rutas-senderismo/pr-cv-92-los-caminos-historicos-del-agua-2o-8290583				
ANDANDO	RUTA	Circular PR-CV-92 Chelva - Peña Cortada - Calles - Chelva				
	HORAS	5	DESNIVEL ACUMULADO	231 828	KM A PIE	12,6
	NIVEL	Medio	GUIA	Núria Uribe 677800012 y Emi		

Programa de excursiones del Grupo de Senderismo El Botánico
Marzo - Junio 2019

ATENCIÓN, 2 ACTIVIDADES

2 Juny		Fageca Altitud 769 m. Comarca El Comtat				
EN BUS 122 km	 TRAYECTE	Autovia Alcoi. Eixida Cocentaina-Gorga-Fageca Reserva la teua plaça per whatsapp				
Hora eixida		8:30				
esmorzar		Bar en Gorga				
Wikiloc orientativo		https://es.wikiloc.com/rutas-senderismo/pr-cv-182-fageca-pla-de-la-casa-6-10-13-5385723				
CAMINANT	RUTA	Circular PR-CV-182 Fageca - Pla de la Casa				
	HORES	6:30	DESNIVELLS ACUMULATS	+848 -868	KM A PEU	12
	NIVELL	Mitja- Alt	GUIA	Josep Font 654338231		

2 Junio		Salida con las barcas hinchables de Francisco	
	Lugar-río	Consulta con el guía para esta y otras salidas no programadas con El Botánico.	
	Importante	chaleco y casco (vale el de bici). Neopreno opcional	
	Aportación	10 euros	
	Fotos	https://plus.google.com/photos/111330170195753957819/albums/5765487003967098625?banner=pwa	
	Nota	Puedes traer tu propia barca hinchable	
	Guía	Francisco Cabezuelo 615818783	


9 Junio		Alcudia de Veo Altitud 469 m. Comarca Plana Baixa Parque Natural Sierra de Espadán				
EN COCHE 80 km	TRAYECTO	A-7 dirección Castellón, desvío Artana - Eslida - Aín - Alcudia de Veo				
Hora salida		8:30				
almuerzo		Bar a concretar, en Alcudia de Veo				
ANDANDO	RUTA	Circular: Alcudia de Veo (469 m) - por el GR, en dirección Sueras, desvío antes de llegar y vamos al Jinquer. Vuelta por Barranco.				
	HORAS	3	DESNIVEL	300	KM A PIE	8-9
	NIVEL	Medio	GUIA	Santiago Reig 652986087		

Programa de excursiones del Grupo de Senderismo El Botánico
Marzo - Junio 2019

16 Junio		Benitatxell Altitud 140 m. Comarca Marina Alta				
EN BUS 120 km		Por AP-7 Salida Benissa - Teulada Reserva tu plaza por whatsApp				
Hora salida		8:30 en punto. Quedamos a las 8:15				
almuerzo		A concretar				
Wikiloc orientativo		https://es.wikiloc.com/rutas-senderismo/benitatxell-sl-v-50-cala-moraig-cala-llebeig-3216615				
ANDANDO	RUTA	SL-CV 50 - Ruta de los acantilados. Travesía Cala Llebeig - Cala Moraig. Comida y baño en Cala Moraig				
	HORAS	3	DESNIVEL ACUMULADO	300	KM A PIE	6-7
	NIVEL	Medio	GUIA	Javier y Maribel 669118432		

ATENCIÓN, 2 ACTIVIDADES

23 Junio		Quart de les Valls Altitud 29 m. Comarca Camp de Morvedre				
EN COCHE 35 km	TRAYECTO	A-7, N-340. Tomamos la salida de Faura en dirección a Torres-Torres, por la CV-320				
Hora salida		8:30				
almuerzo		Bar a concretar				
Wikiloc orientativo		https://es.wikiloc.com/rutas-senderismo/sl-ruta-dels-aljubs-2118294				
ANDANDO	RUTA	Desde la Font de Quart: La ruta dels aljubs y la pedra seca				
	HORAS	6	DESNIVEL ACUMULADO	191 386	KM A PIE	15,28
	NIVEL	Medio	GUIA	Paco Lli 606593933		

23 Junio		Salida con las barcas hinchables de Francisco	
	Lugar-río	Consulta con el guía para esta y otras salidas no programadas con El Botánico.	
	Importante	chaleco y casco (vale el de bici). Neopreno opcional	
	Aportación	10 euros	
	Fotos	https://plus.google.com/photos/111330170195753957819/albums/5765487003967098625?banner=pwa	
	Nota	Puedes traer tu propia barca hinchable	
	Guía	Francisco Cabezuelo 615818783	

Programa de excursiones del Grupo de Senderismo El Botánico
Marzo - Junio 2019

30 Junio		Abejuela (Teruel) Altitud 1167 m. Comarca Gúdar-Javalambre				
EN COCHE 88 km	TRAYECTO	Dirección Lliria, tomando la CV-35.. A 24 km de Lliria hay que desviarse hacia Villar del Arzobispo y pasar por Higuieruelas. Unos 17 kms después está el desvío a Abejuela.				
Hora salida		8:30				
almuerzo		En Abejuela. Bar la Ontina				
Wikiloc orientativo		https://es.wikiloc.com/rutas-senderismo/abejuela-ermita-de-santa-margarita-pozo-junco-el-toro-32404832				
ANDANDO	RUTA	Circular por el paraje natural "Pozo Junco" (El Toro), de gran interés botánico: sabinar rastrero, enebro, pino negro y sabina albar. Pasaremos por zonas de abundantes trincheras.				
	HORAS	4	DESNIVEL ACUMULADO	260	KM A PIE	12,2
	NIVEL	Medio-Bajo	GUIA	Fernando Caballero y Juana 679357073		

